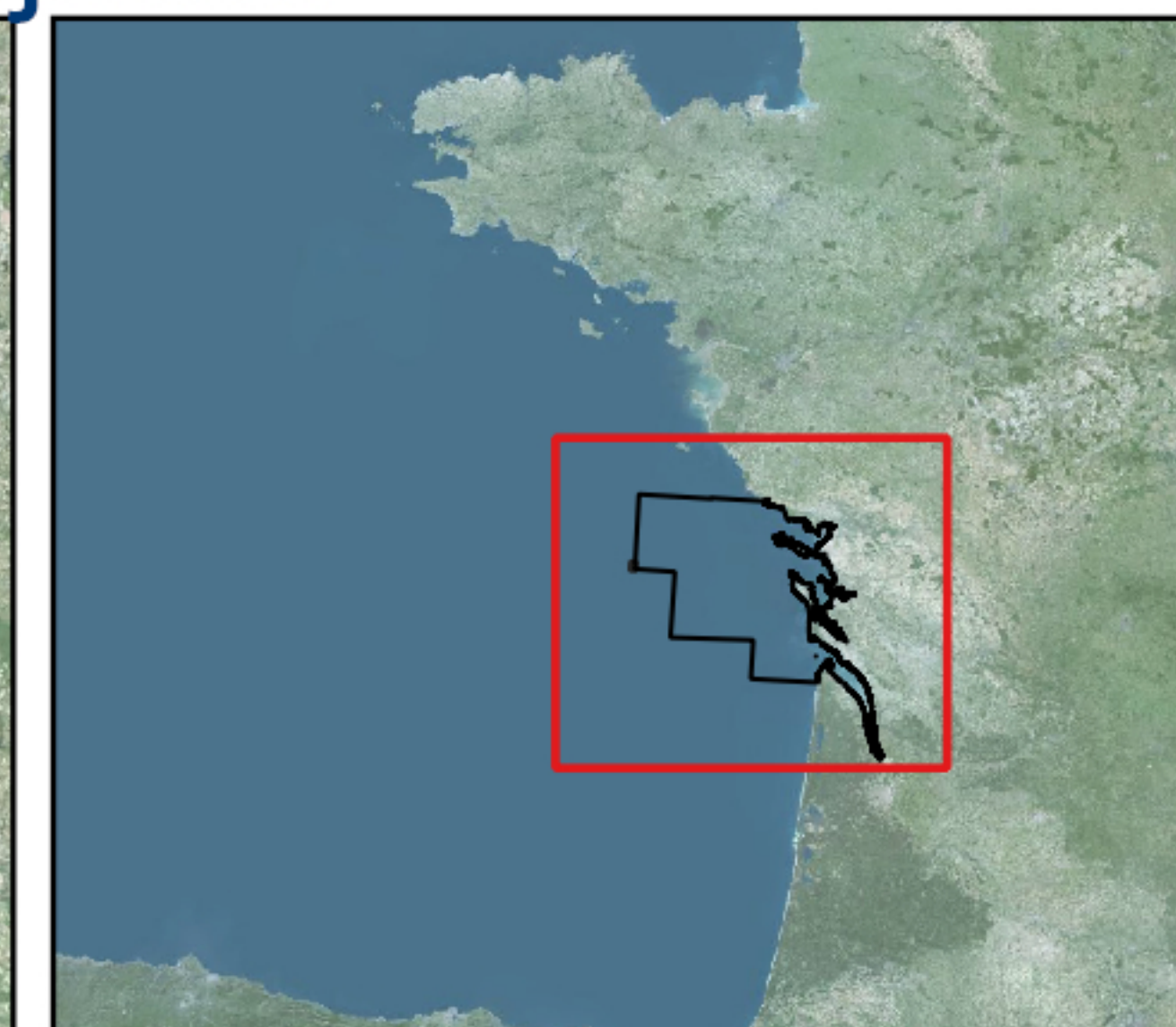
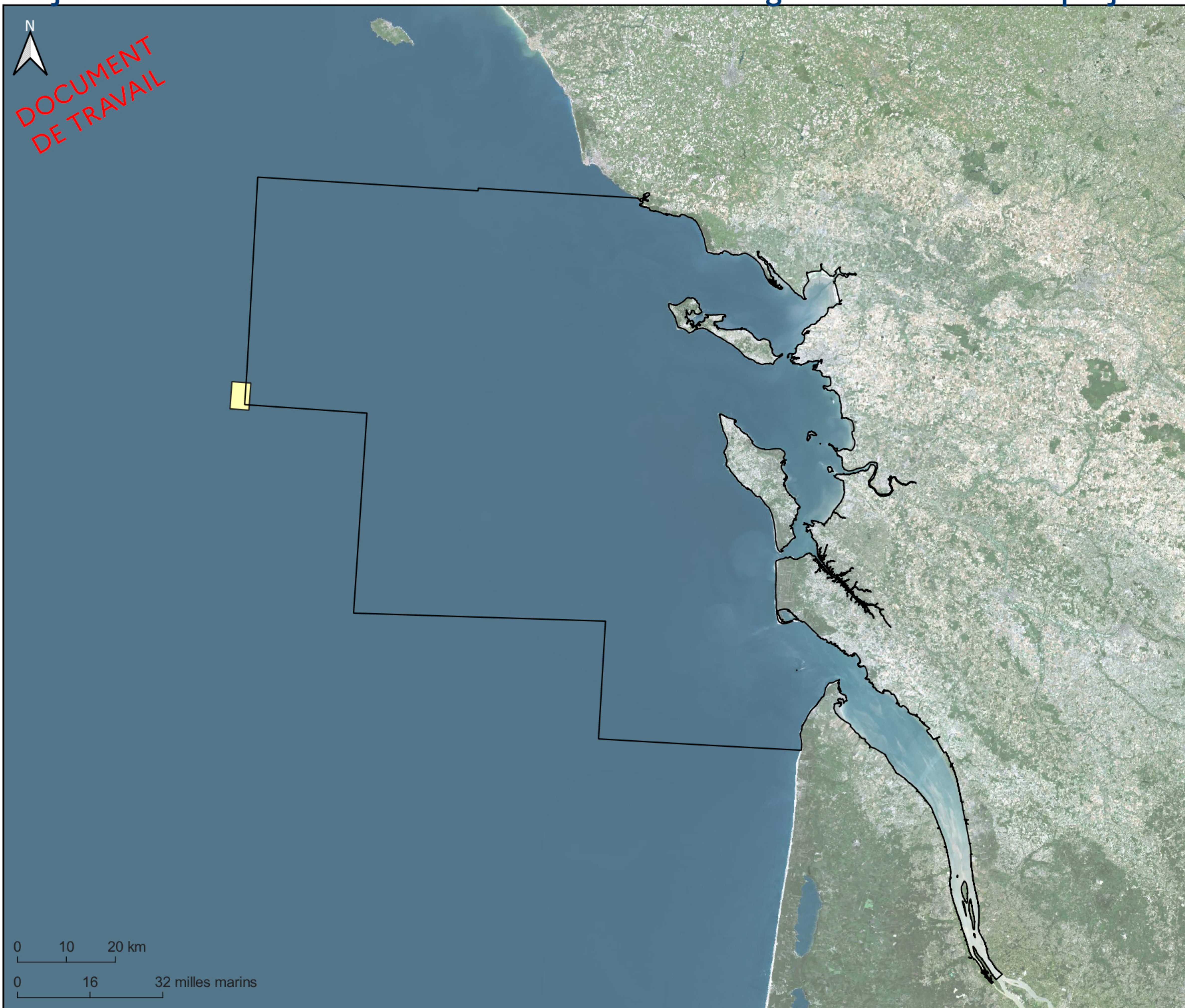


PARC NATUREL MARIN ESTUAIRE DE LA GIRONDE ET DE LA MER DES PERTUIS

Projet ARPEGI - Présence des chalutiers de fond étrangers dans la zone du projet en janvier



□ Zone du projet ARPEGI

Nombre de navires

■ 5

EDITEE LE : 23 / 9 / 2021

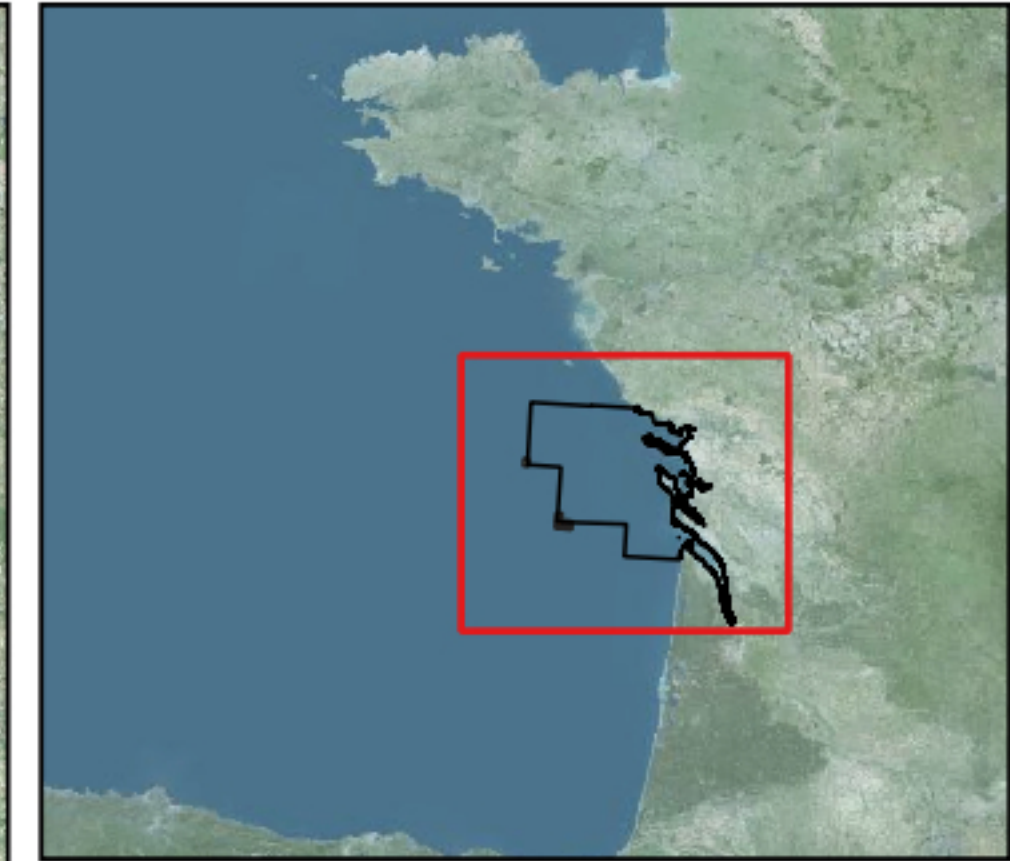
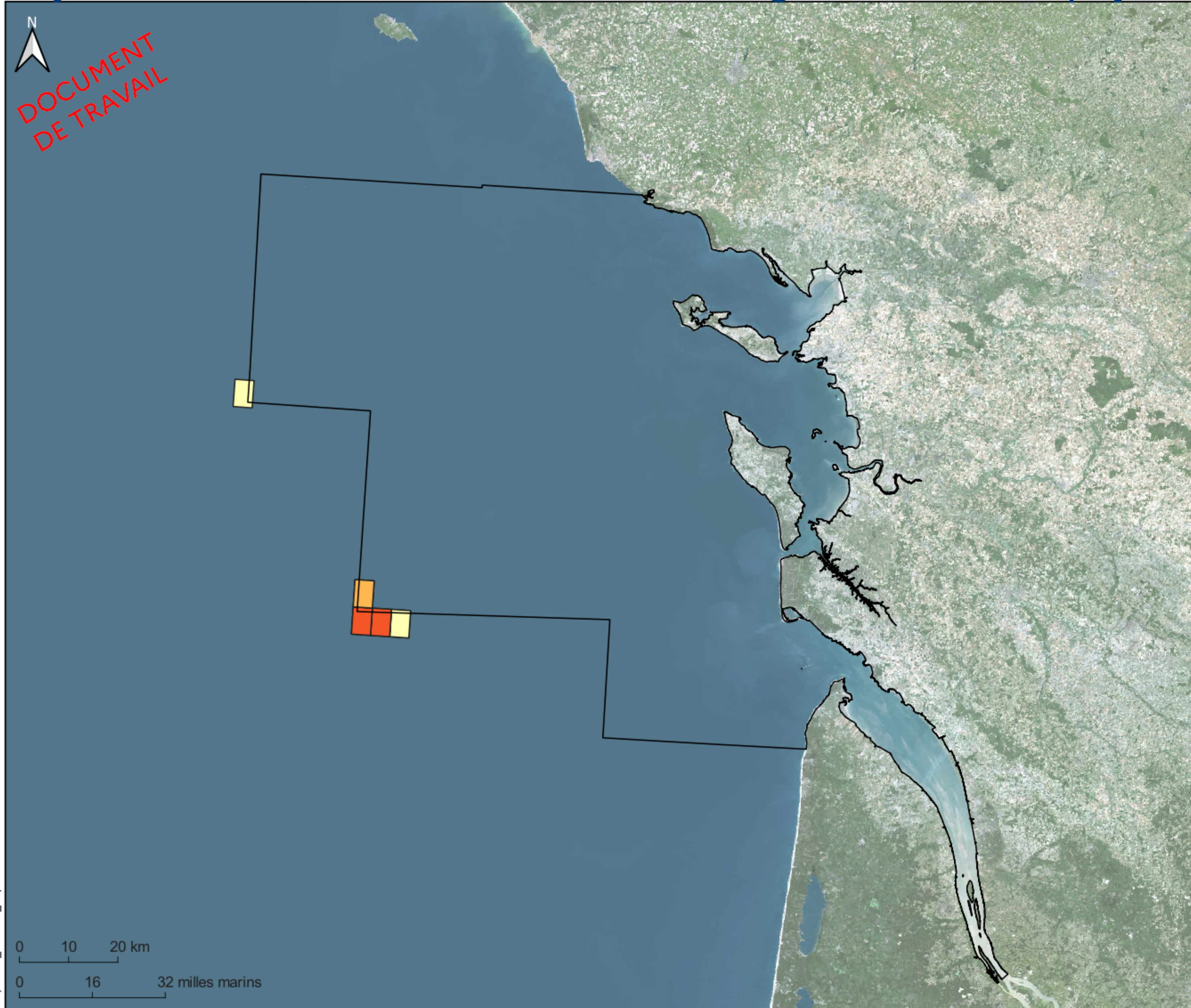
Sources des données :

- Engins de pêche : SIH (données VMS), 2017
- Fonds cartographiques : BD ORTHO IGN (websevice)
- Système de coordonnées : EPSG:2154



PARC NATUREL MARIN ESTUAIRE DE LA GIRONDE ET DE LA MER DES PERTUIS

Projet ARPEGI - Présence des chalutiers de fond étrangers dans la zone du projet en mars



□ Zone du projet ARPEGI

Nombre de navires

- 4
- 5
- 6

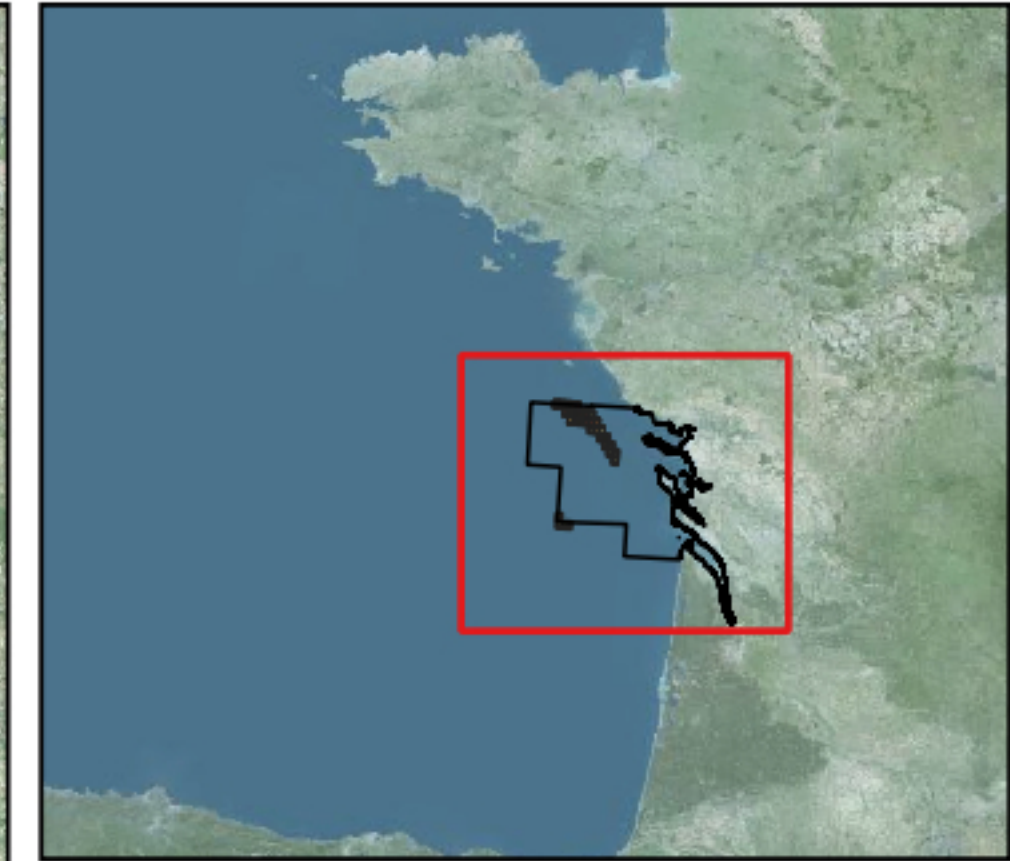
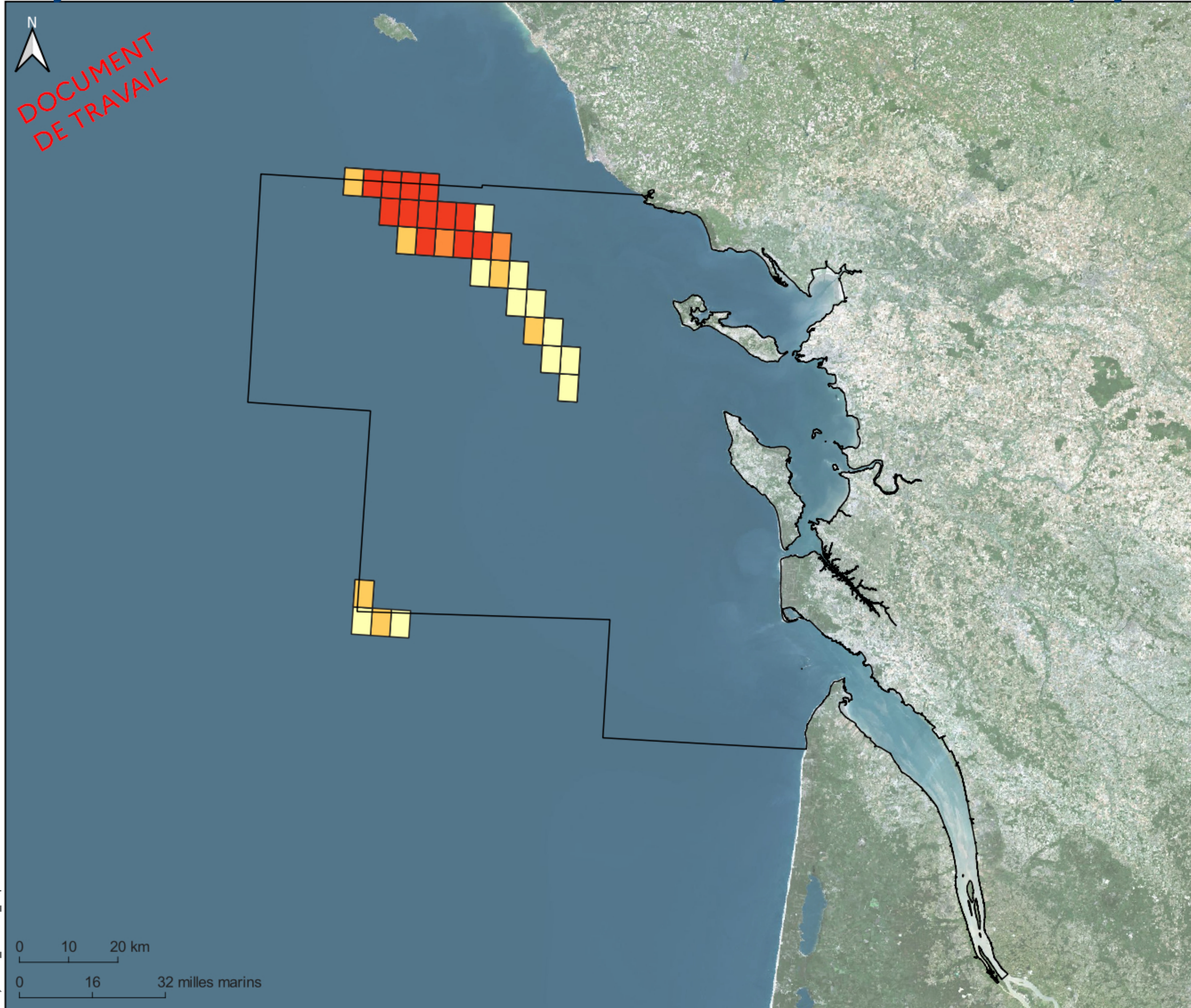
EDITEE LE : 23 / 9 / 2021

- Sources des données :
- Engins de pêche : SIH (données VMS), 2017
 - Fonds cartographiques : BD ORTHO IGN (websevice)
 - Système de coordonnées : EPSG:2154



PARC NATUREL MARIN ESTUAIRE DE LA GIRONDE ET DE LA MER DES PERTUIS

Projet ARPEGI - Présence des chalutiers de fond étrangers dans la zone du projet en octobre



- Zone du projet ARPEGI
- Nombre de navires
- 4
 - 5
 - 6
 - 7

EDITEE LE : 23 / 9 / 2021

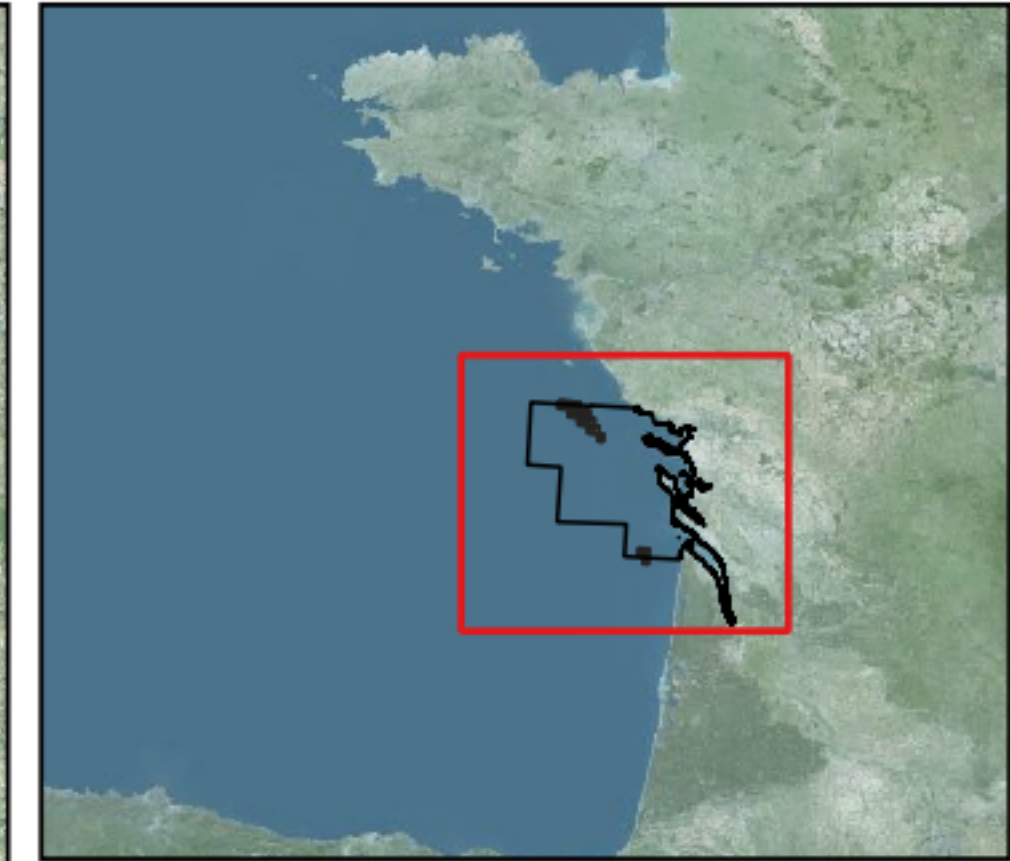
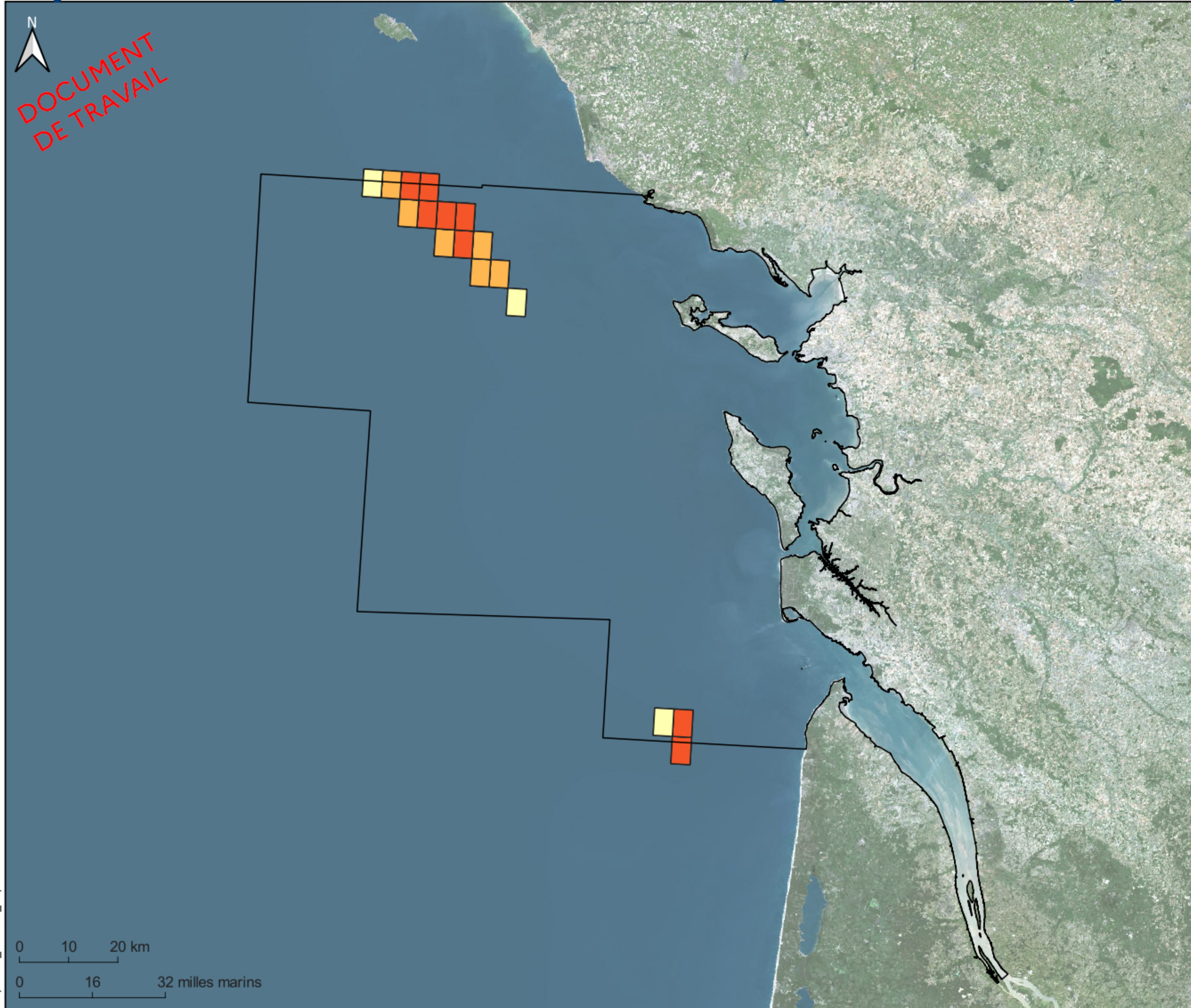
Sources des données :

- Engins de pêche : SIH (données VMS), 2017
- Fonds cartographiques : BD ORTHO IGN (websevice)
- Système de coordonnées : EPSG:2154



PARC NATUREL MARIN ESTUAIRE DE LA GIRONDE ET DE LA MER DES PERTUIS

Projet ARPEGI - Présence des chalutiers de fond étrangers dans la zone du projet en novembre



□ Zone du projet ARPEGI

Nombre de navires



EDITEE LE : 23 / 9 / 2021

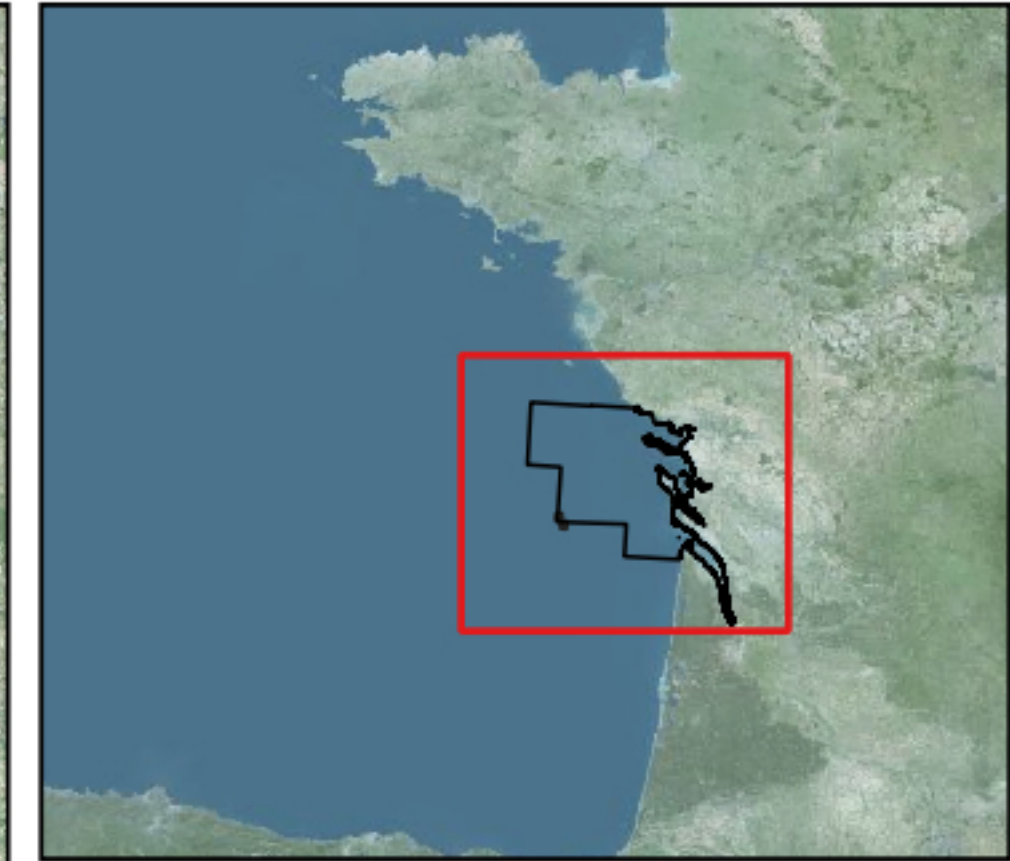
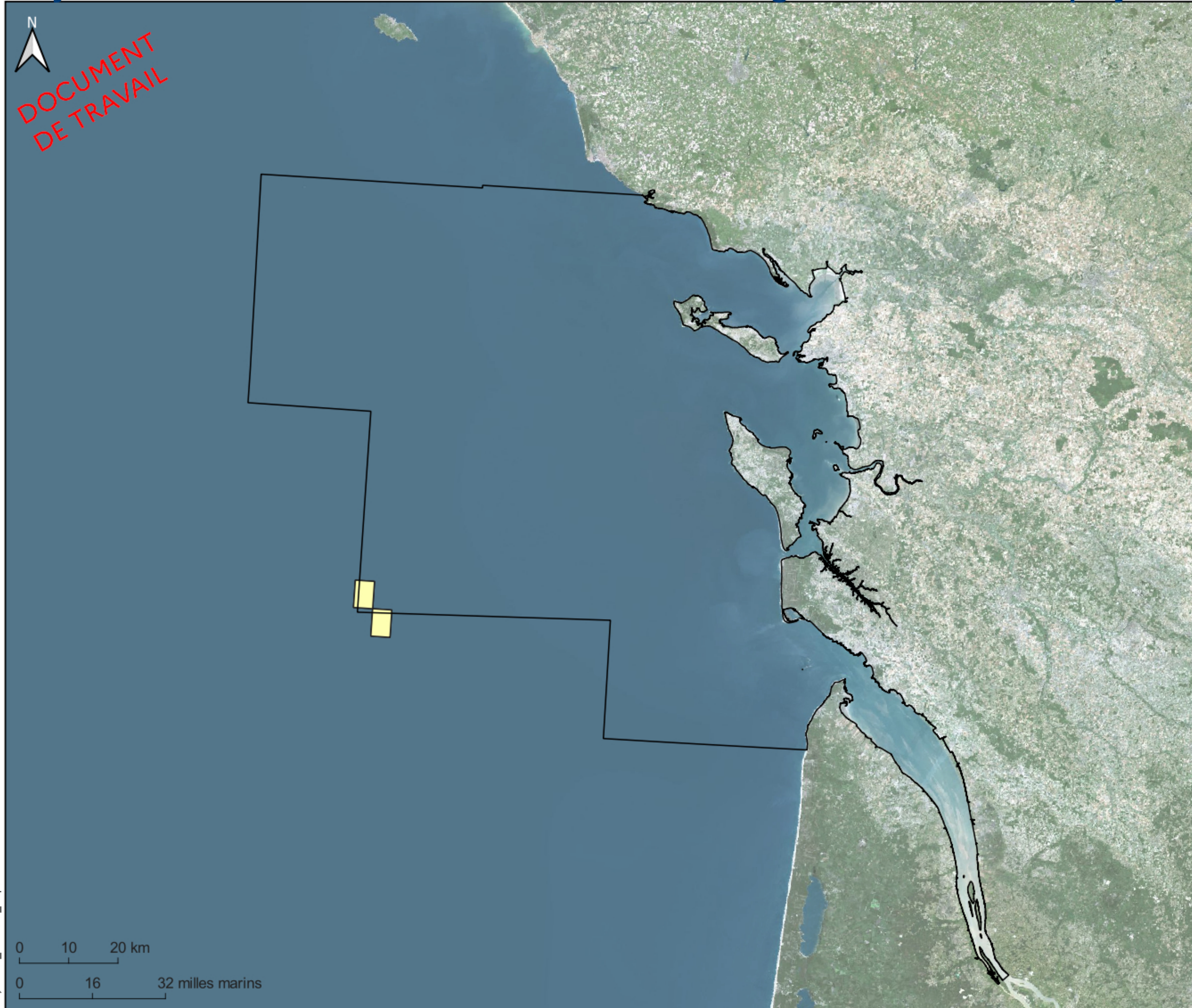
Sources des données :

- Engins de pêche : SIH (données VMS), 2017
- Fonds cartographiques : BD ORTHO IGN (websevice)
- Système de coordonnées : EPSG:2154



PARC NATUREL MARIN ESTUAIRE DE LA GIRONDE ET DE LA MER DES PERTUIS

Projet ARPEGI - Présence des chalutiers de fond étrangers dans la zone du projet en décembre



□ Zone du projet ARPEGI

Nombre de navires

■ 4

EDITEE LE : 23 / 9 / 2021

Sources des données :

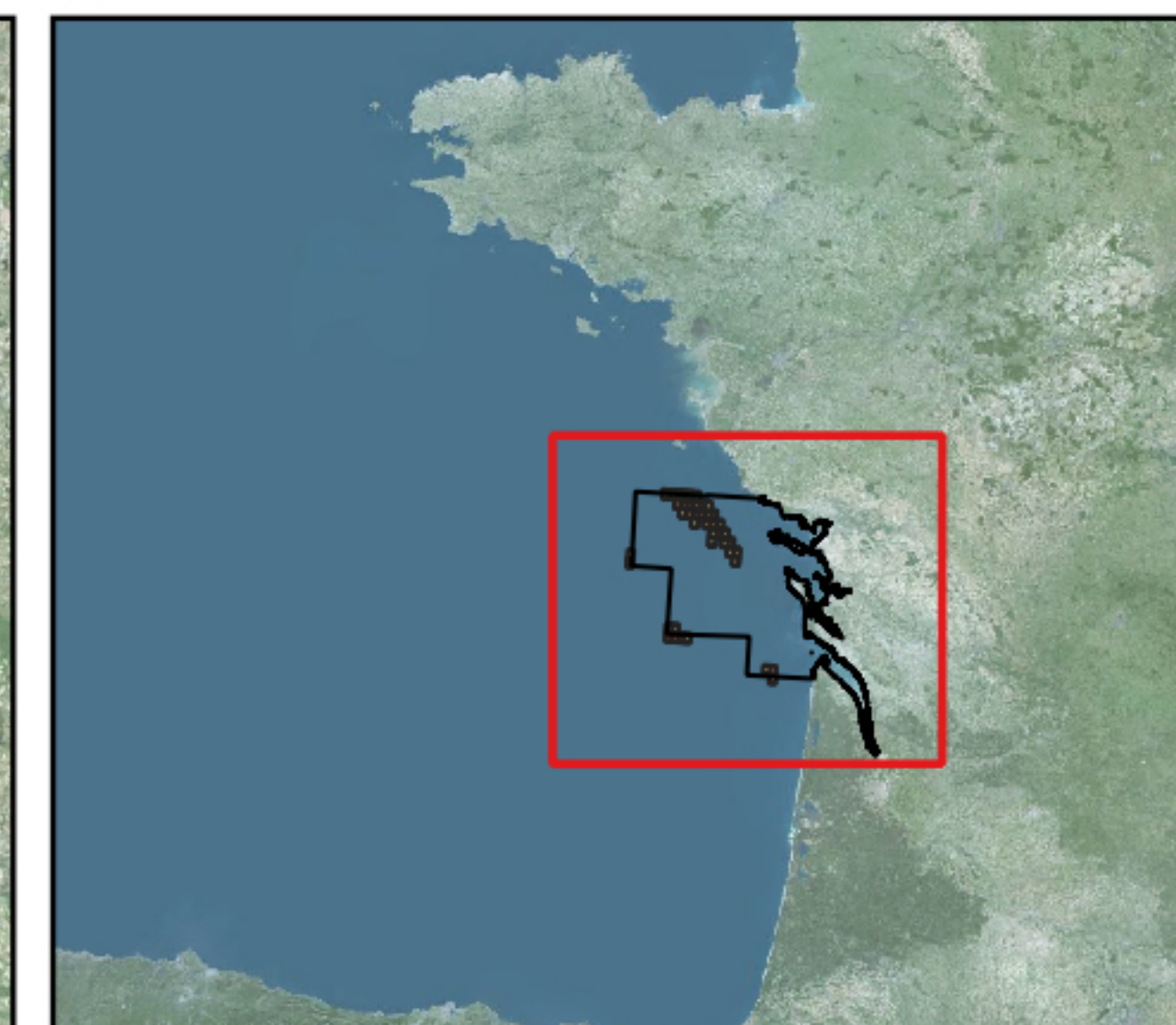
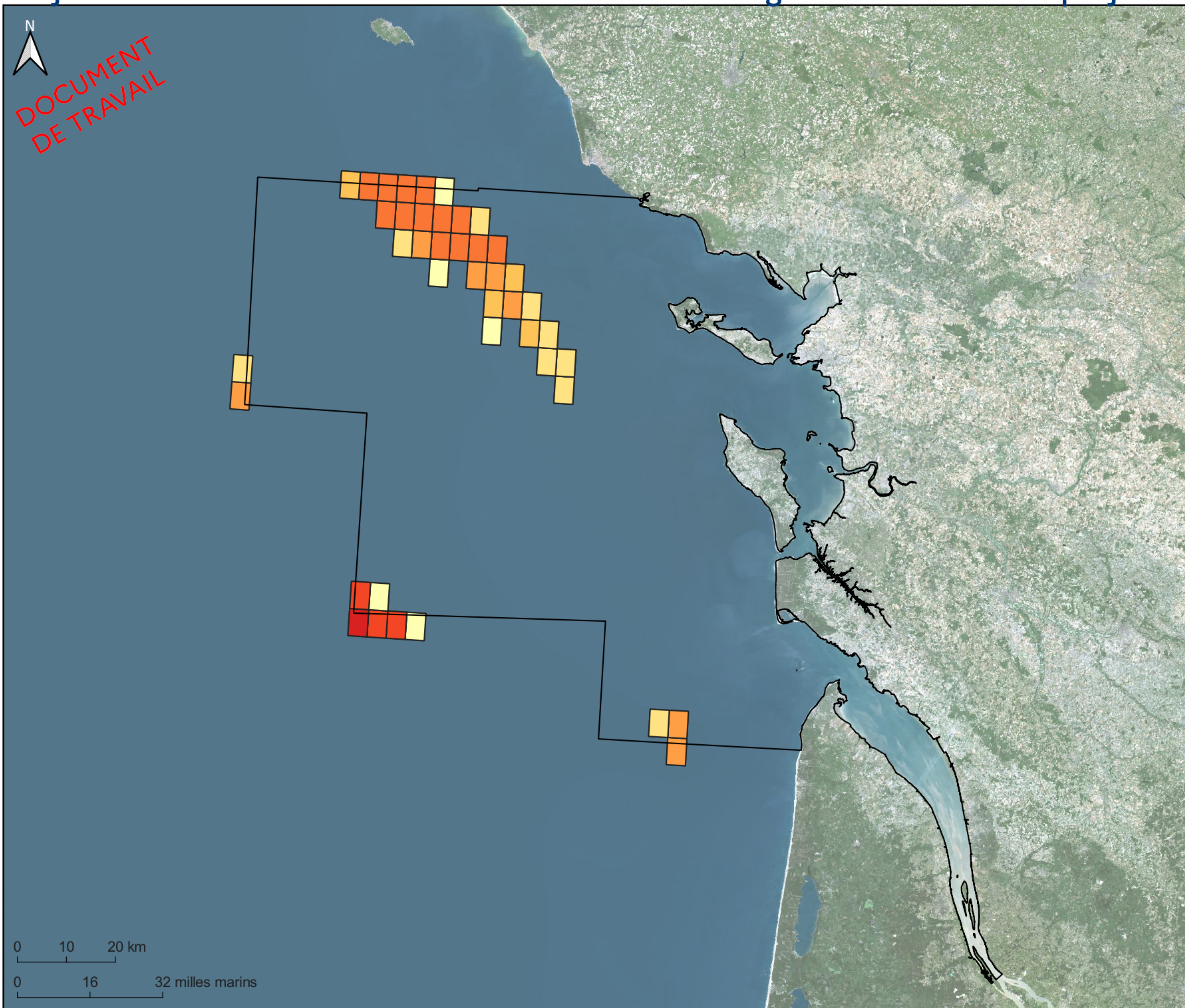
- Engins de pêche : SIH (données VMS), 2017
- Fonds cartographiques : BD ORTHO IGN (websevice)
- Système de coordonnées : EPSG:2154



PARC NATUREL MARIN ESTUAIRE DE LA GIRONDE ET DE LA MER DES PERTUIS

Projet ARPEGI - Présence des chalutiers de fond étrangers dans la zone du projet en 2017

DOCUMENT
DE TRAVAIL



Zone du projet ARPEGI

Nombre de navires



EDITEE LE : 23 / 9 / 2021

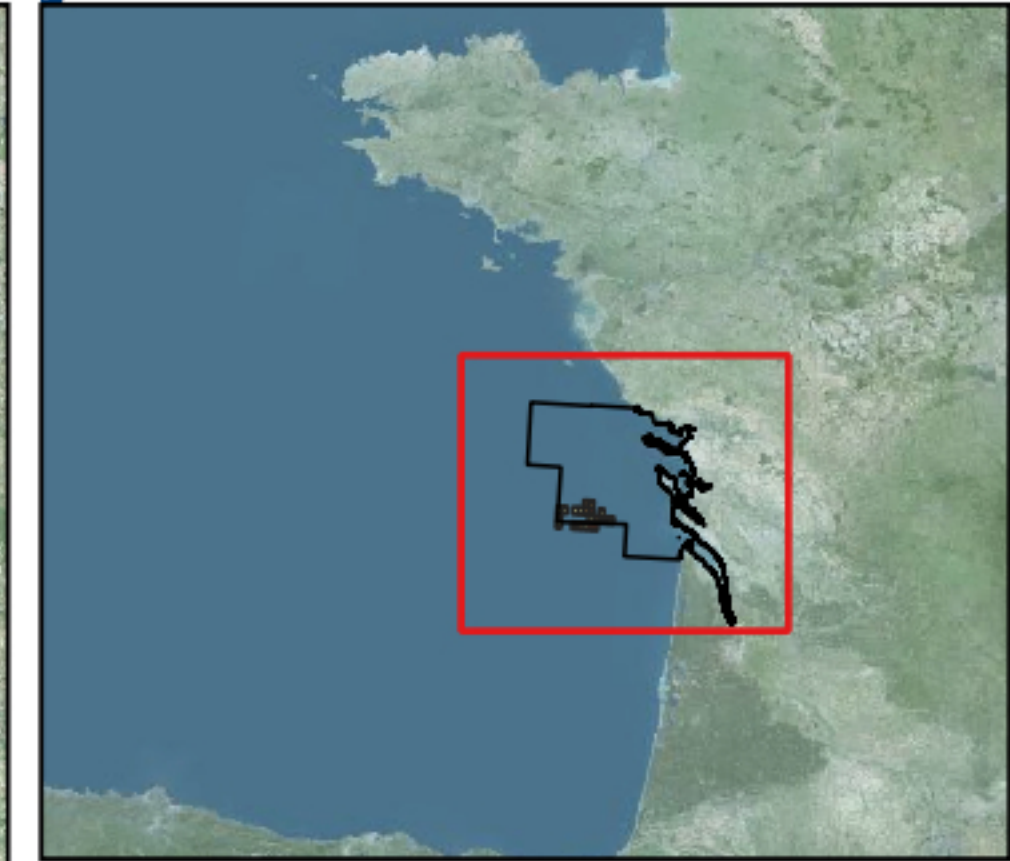
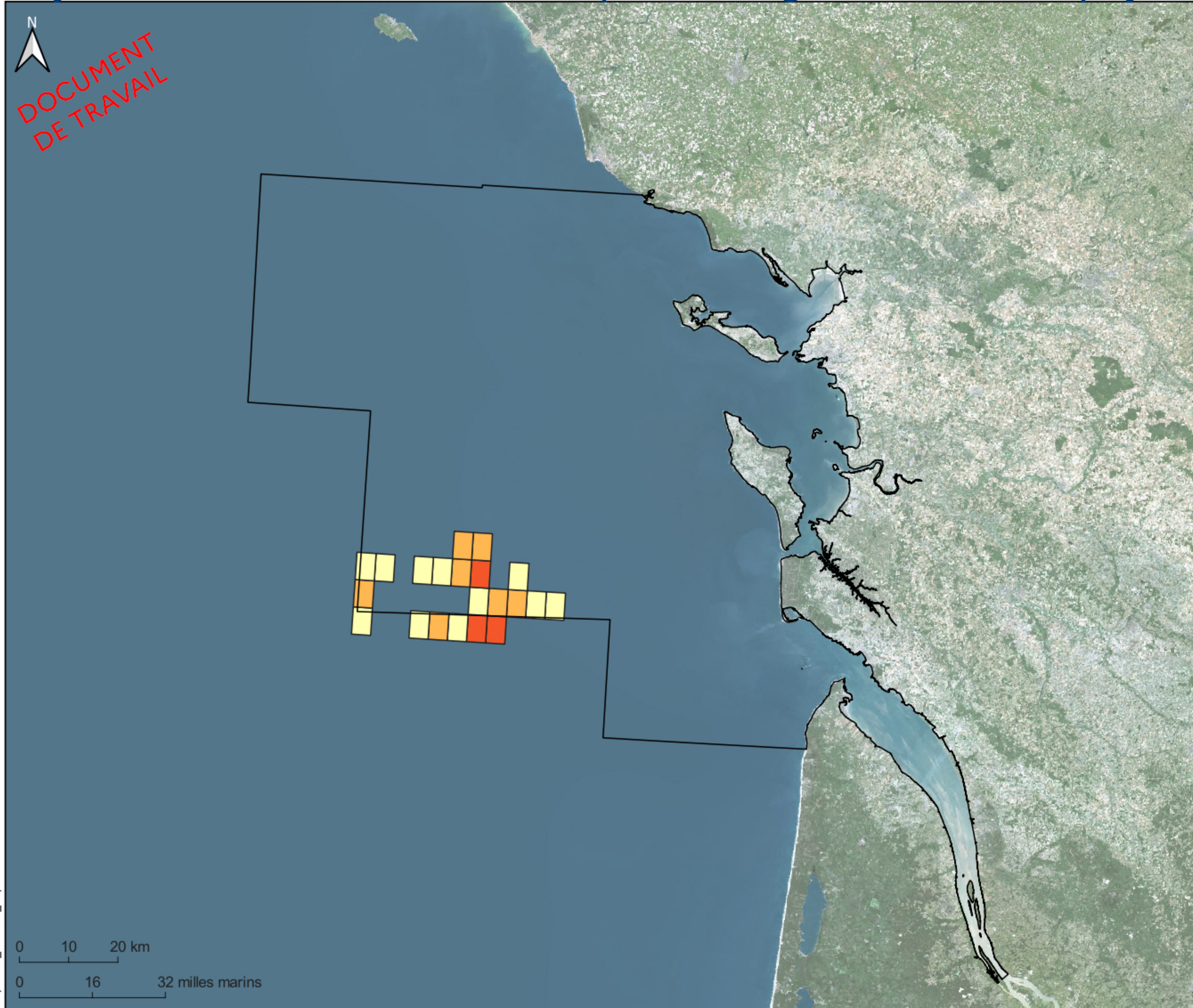
Sources des données :

- Engins de pêche : SIH (données VMS), 2017
- Fonds cartographiques : BD ORTHO IGN (websevice)
- Système de coordonnées : EPSG:2154



PARC NATUREL MARIN ESTUAIRE DE LA GIRONDE ET DE LA MER DES PERTUIS

Projet ARPEGI - Présence des chalutiers à perche étrangers dans la zone du projet en juin



□ Zone du projet ARPEGI

Nombre de navires



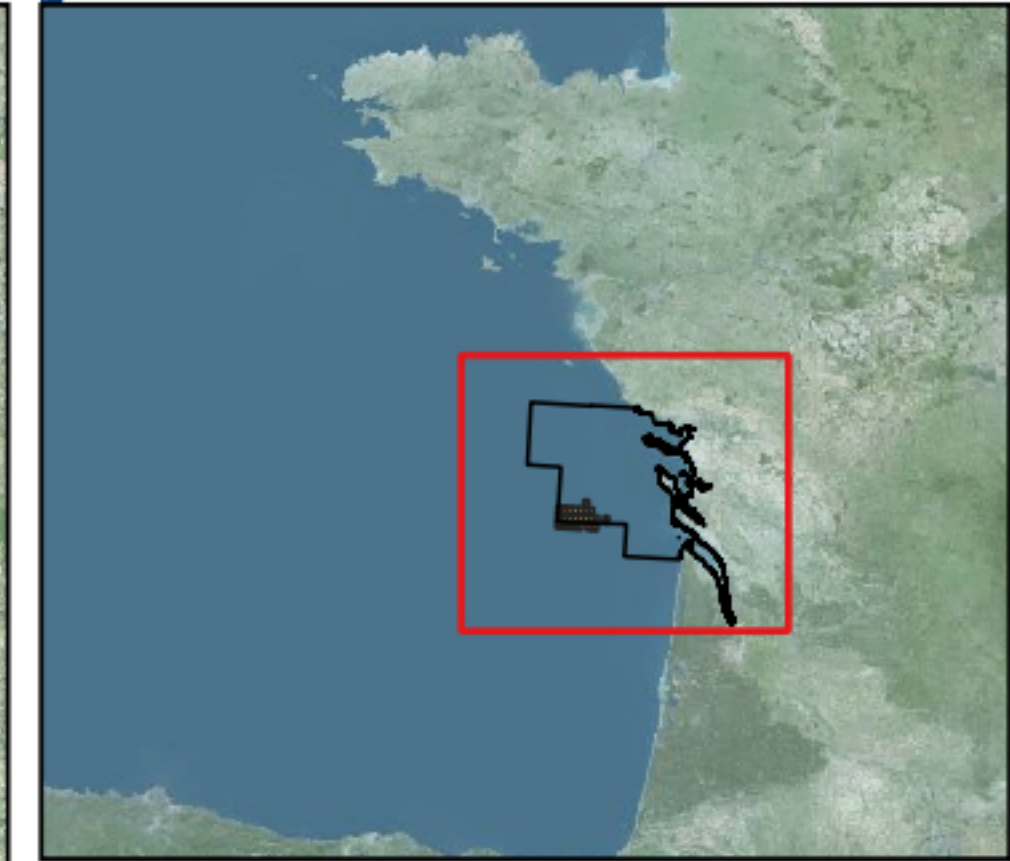
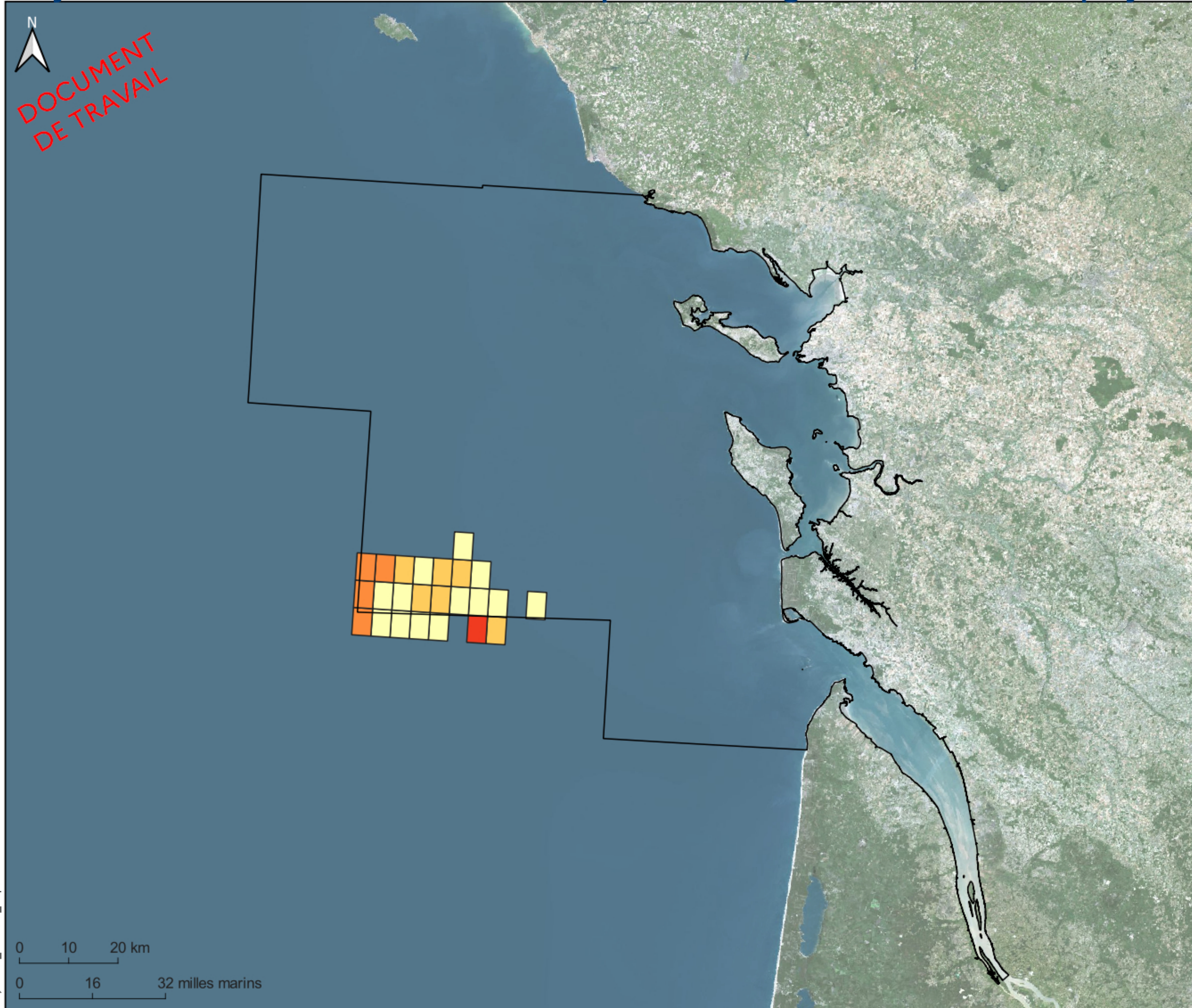
EDITEE LE : 23 / 9 / 2021

- Sources des données :
- Engins de pêche : SIH (données VMS), 2017
 - Fonds cartographiques : BD ORTHO IGN (websevice)
 - Système de coordonnées : EPSG:2154



PARC NATUREL MARIN ESTUAIRE DE LA GIRONDE ET DE LA MER DES PERTUIS

Projet ARPEGI - Présence des chalutiers à perche étrangers dans la zone du projet en juillet



□ Zone du projet ARPEGI

Nombre de navires



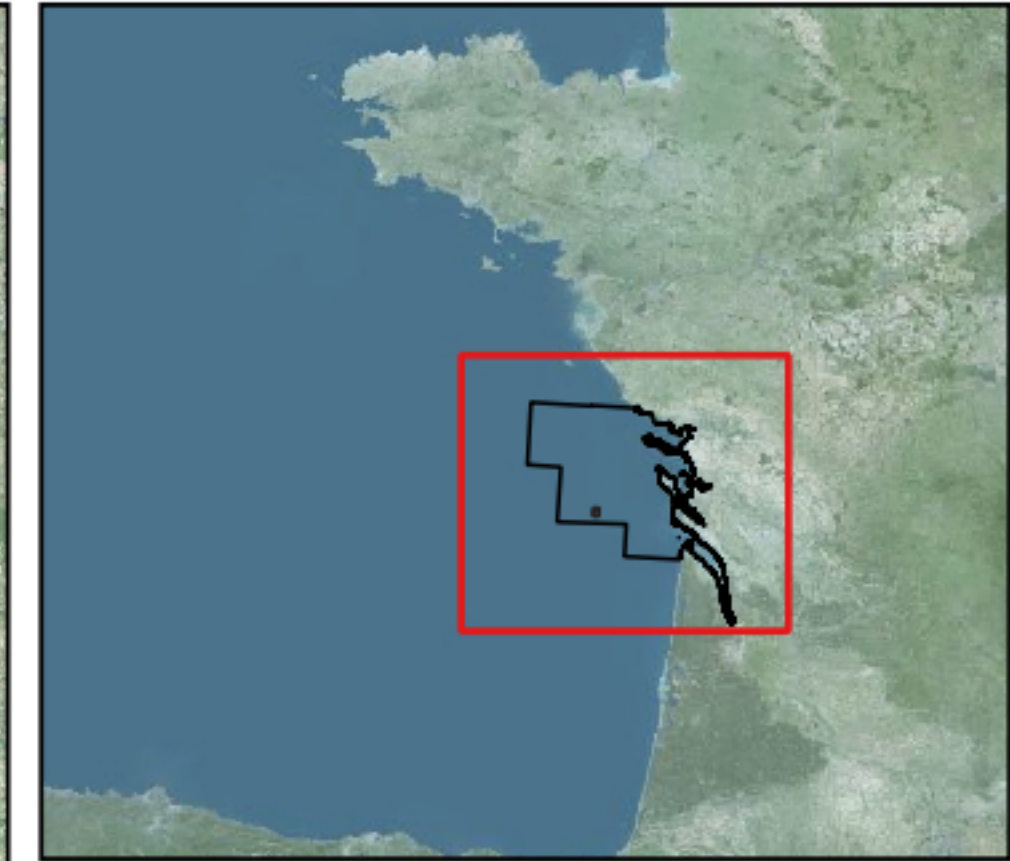
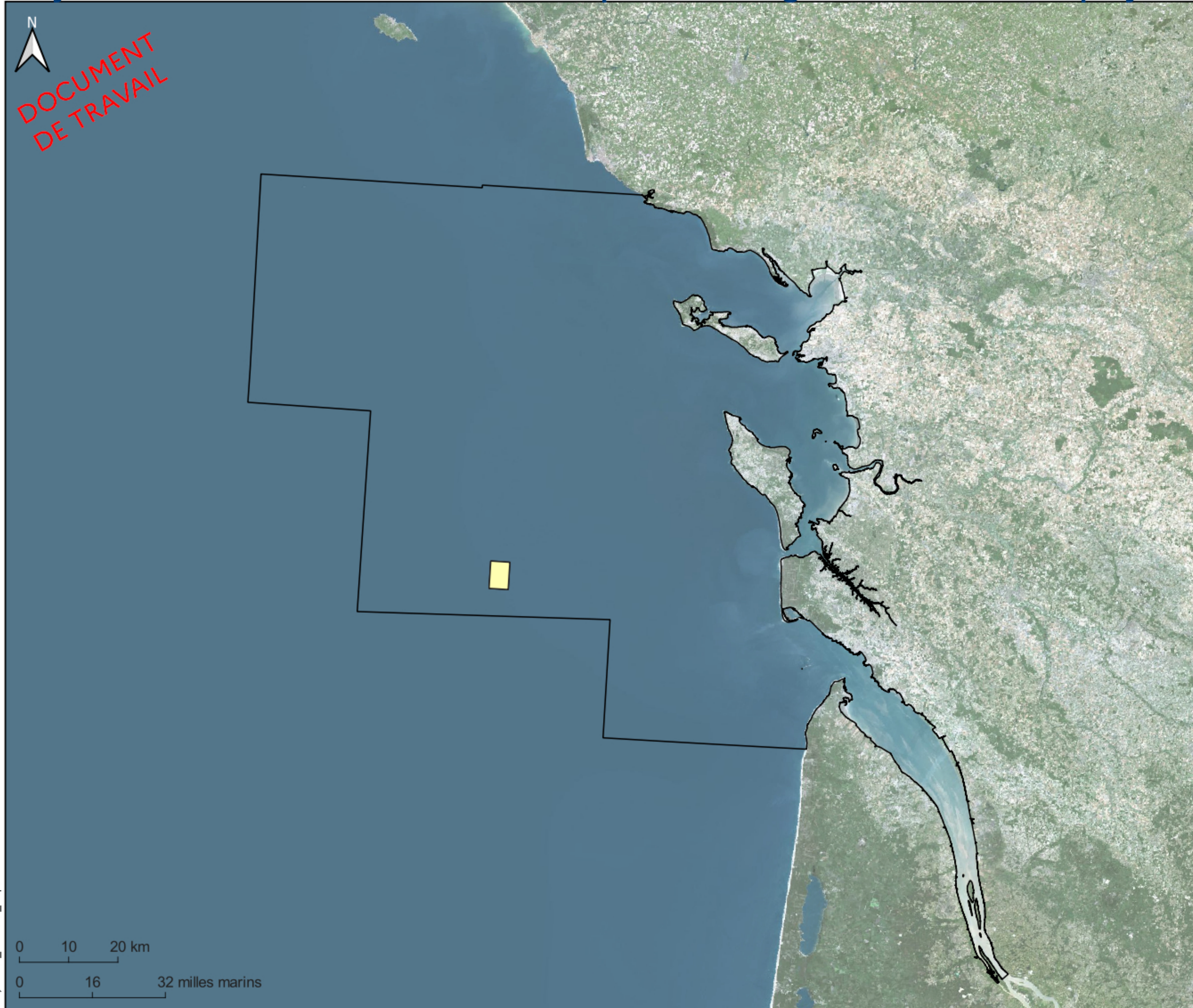
EDITEE LE : 23 / 9 / 2021

- Sources des données :
- Engins de pêche : SIH (données VMS), 2017
 - Fonds cartographiques : BD ORTHO IGN (websevice)
 - Système de coordonnées : EPSG:2154



PARC NATUREL MARIN ESTUAIRE DE LA GIRONDE ET DE LA MER DES PERTUIS

Projet ARPEGI - Présence des chalutiers à perche étrangers dans la zone du projet en août



□ Zone du projet ARPEGI

Nombre de navires

■ 4

EDITEE LE : 23 / 9 / 2021

Sources des données :

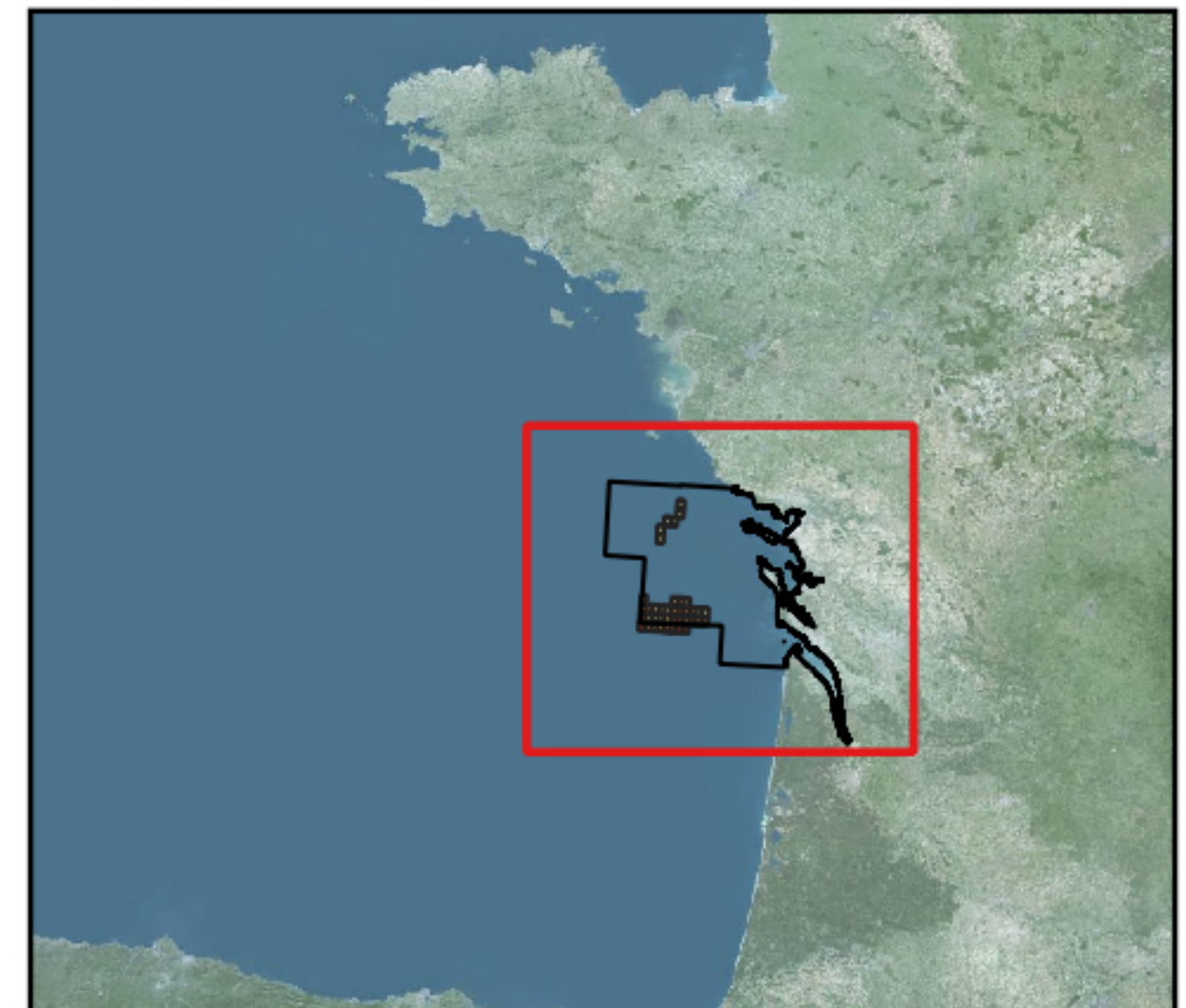
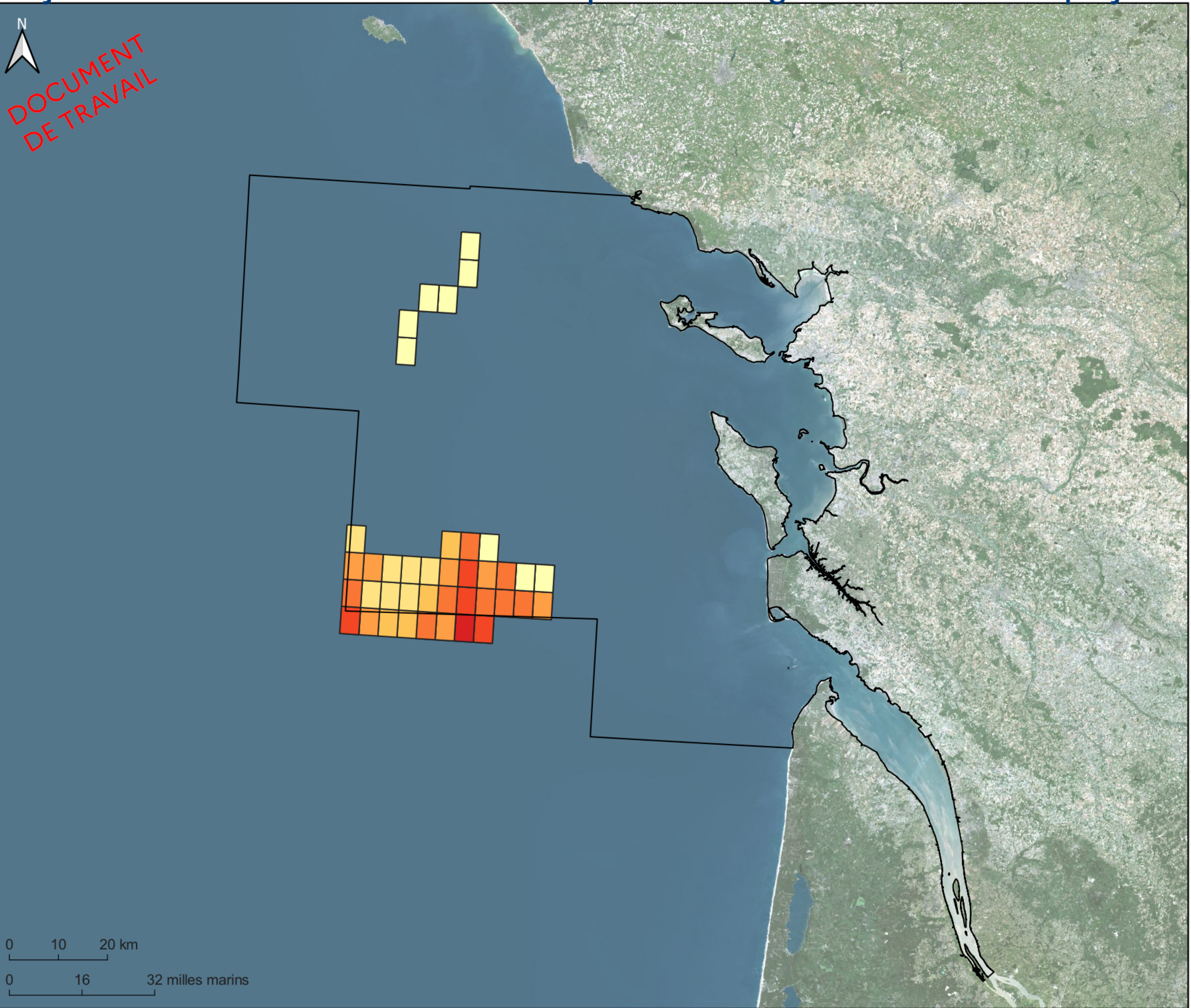
- Engins de pêche : SIH (données VMS), 2017
- Fonds cartographiques : BD ORTHO IGN (websevice)
- Système de coordonnées : EPSG:2154



PARC NATUREL MARIN ESTUAIRE DE LA GIRONDE ET DE LA MER DES PERTUIS

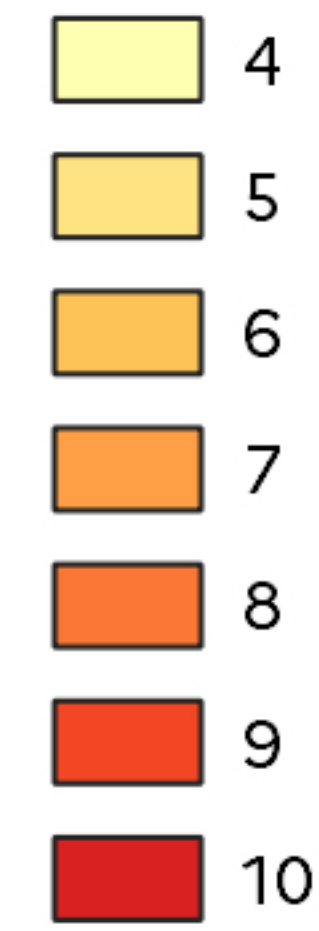
Projet ARPEGI - Présence des chalutiers à perche étrangers dans la zone du projet en 2017

DOCUMENT
DE TRAVAIL



Zone du projet ARPEGI

Nombre de navires



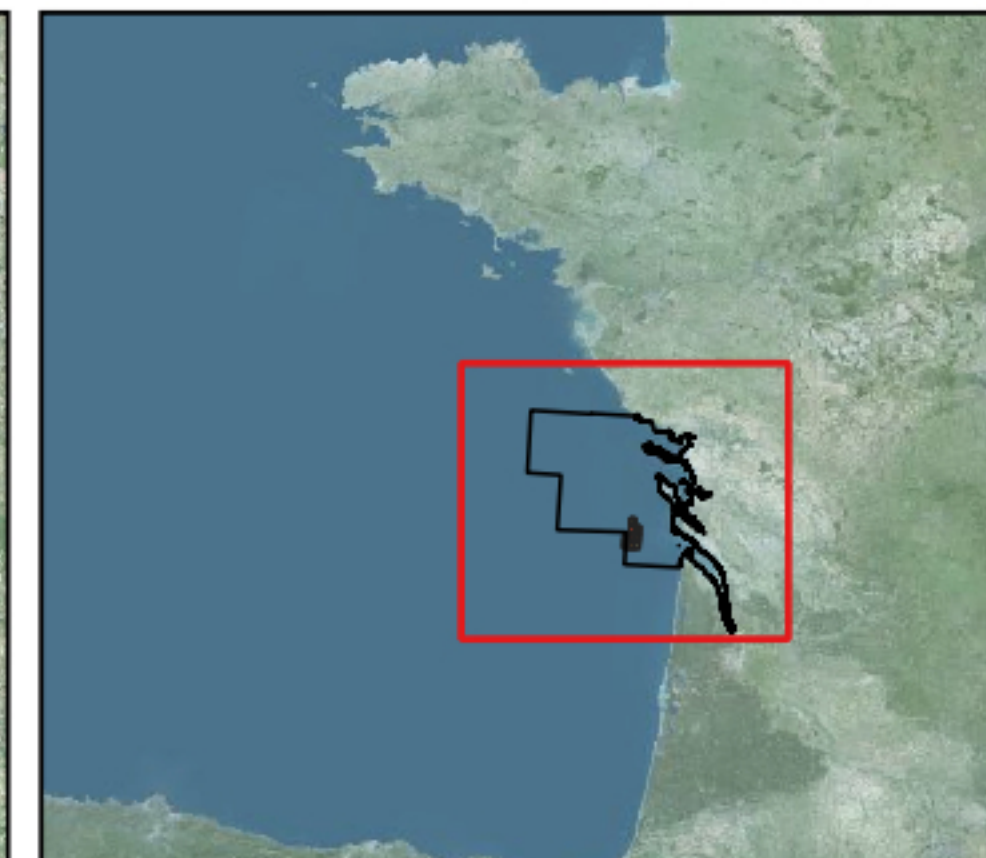
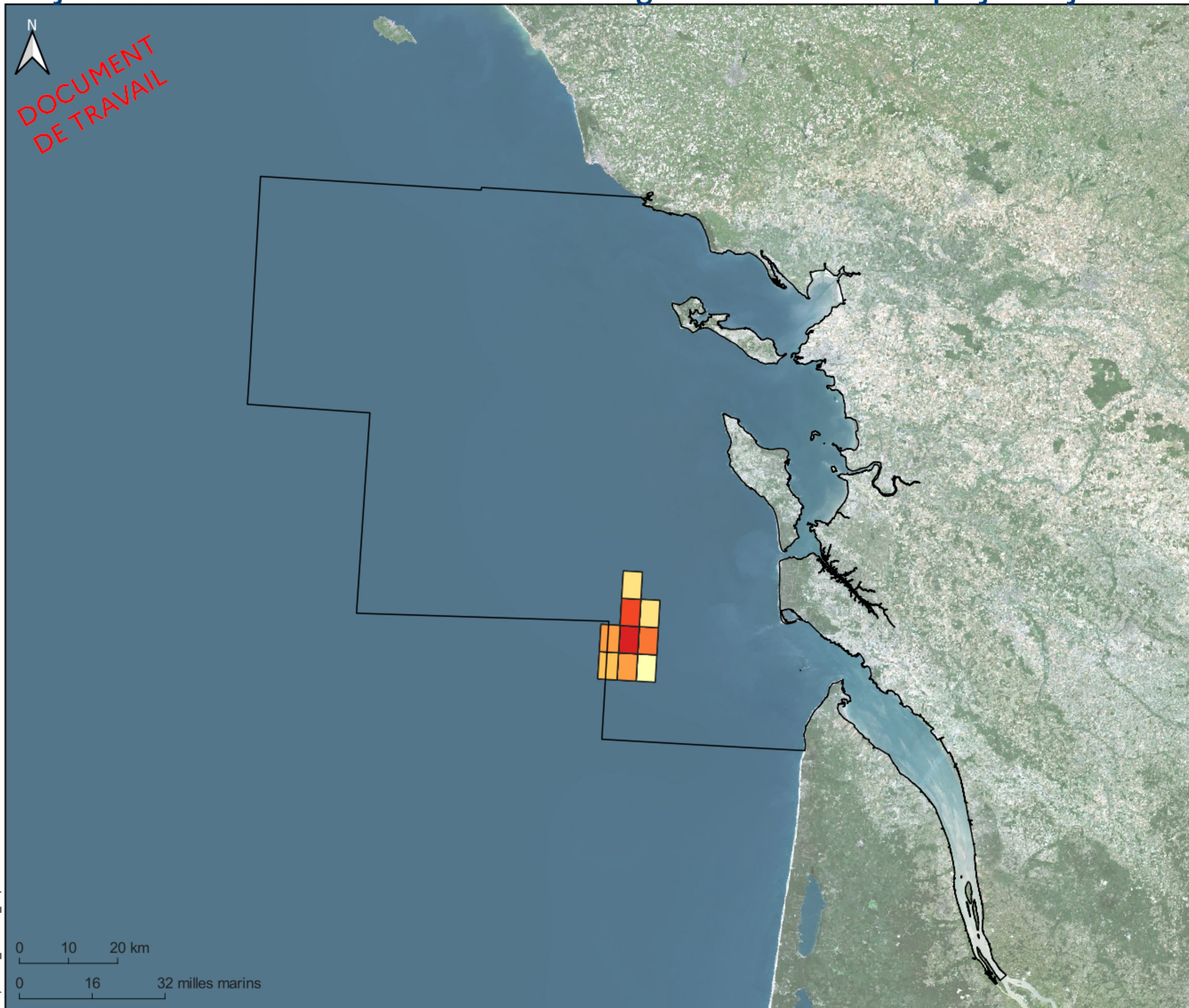
EDITEE LE : 23 / 9 / 2021

Sources des données :
- Engins de pêche : SIH (données VMS), 2017
- Fonds cartographiques : BD ORTHO IGN (websevice)
- Système de coordonnées : EPSG:2154



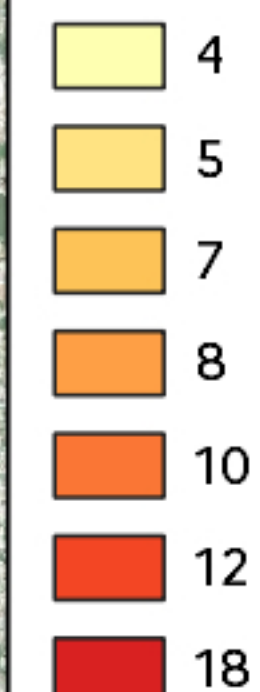
PARC NATUREL MARIN ESTUAIRE DE LA GIRONDE ET DE LA MER DES PERTUIS

Projet ARPEGI - Présence des senneurs étrangers dans la zone du projet en juillet



□ Zone du projet ARPEGI

Nombre de navires



EDITEE LE : 23 / 9 / 2021

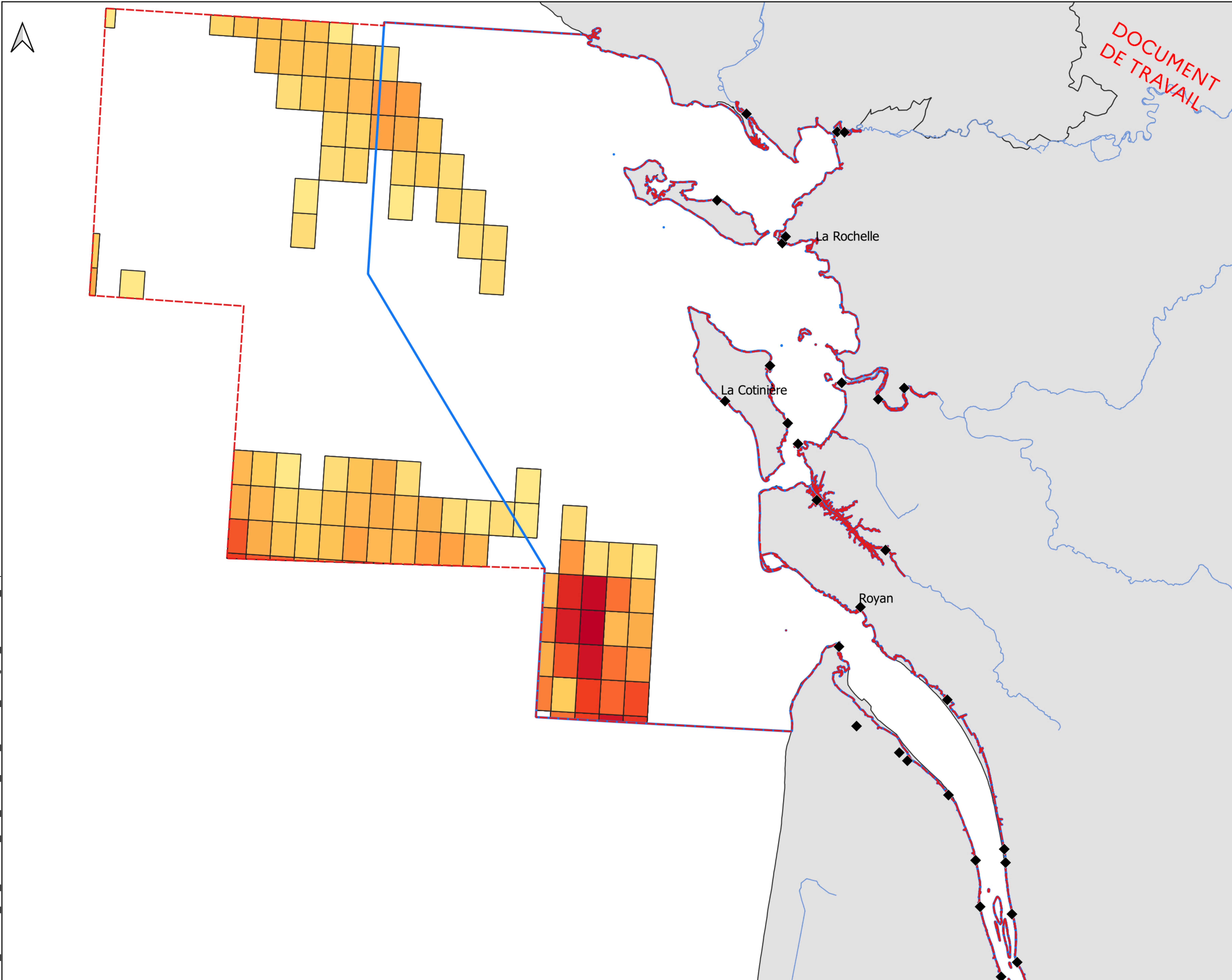
Sources des données :

- Engins de pêche : SIH (données VMS), 2017
- Fonds cartographiques : BD ORTHO IGN (websevice)
- Système de coordonnées : EPSG:2154



PARC NATUREL MARIN "ESTUAIRE DE LA GIRONDE ET DE LA MER DES PERTUIS"

ARPEGI - Navires Etrangers (SIH, 2017)



DOCUMENT
DE TRAVAIL

- Perimetre Parc
 - Zone ARPEGI
 - Ports de débarquement
 - Cours d'eau
- Nombre de navire
- 4
 - 5
 - 6
 - 7
 - 8
 - 9
 - 10
 - 11
 - 12
 - 13
 - 14
 - 15
 - 17
 - 19
 - 20
 - 22
 - 23
 - 26
 - 28
 - 31
 - 32
 - 44

0 8 16 km
0 8 16 milles marins

EDITEE LE : 11/08/2021

Sources des données :
- Données VMS du SIH : Ifremer, 2017
- Port de débarquement : OFB, 2018 - CREOCEAN
- Trait de côte & cours d'eau : IGN

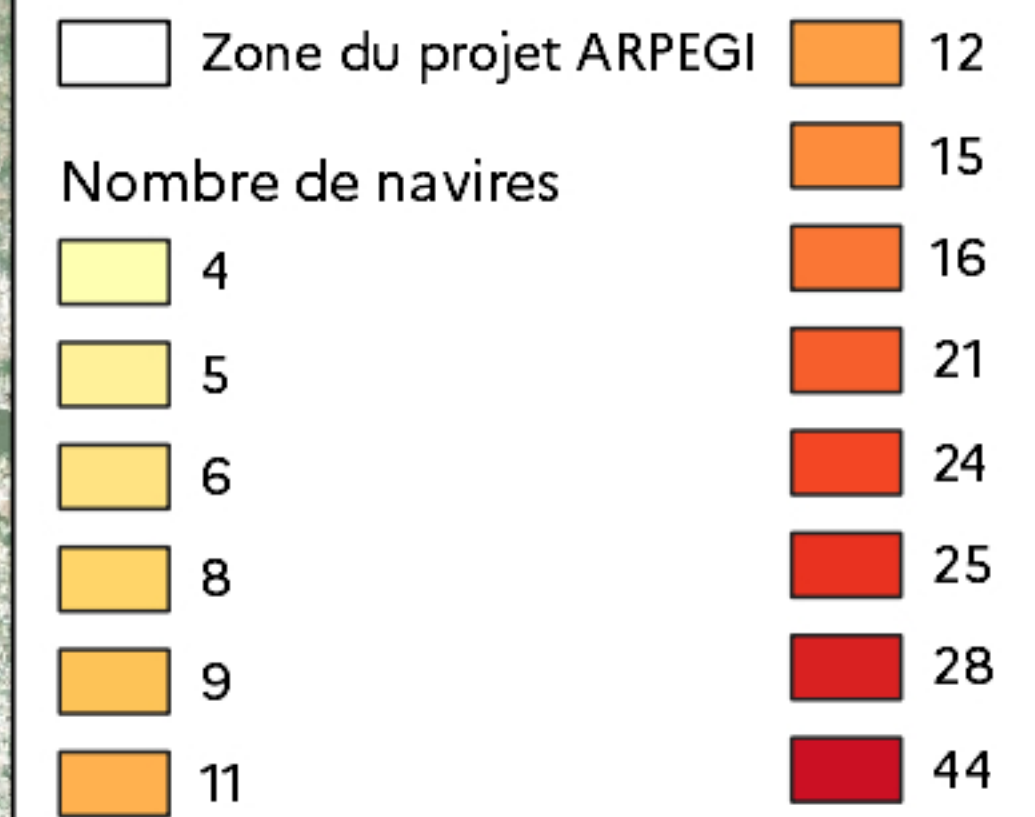
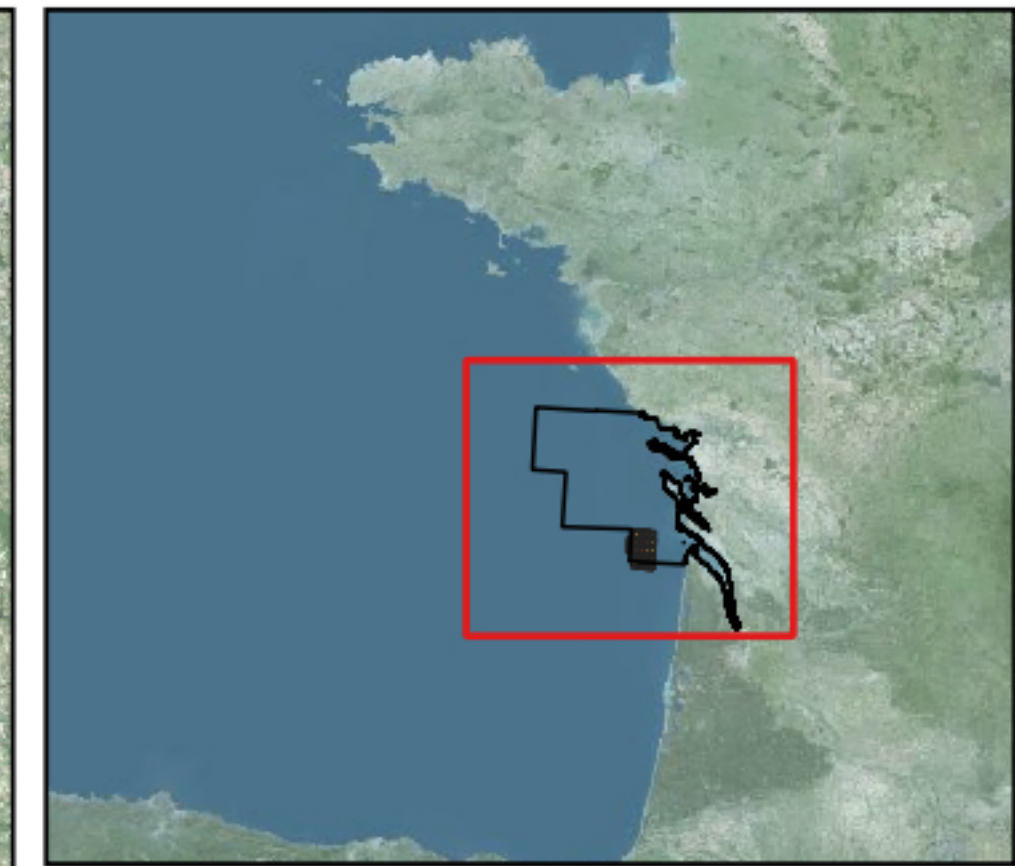
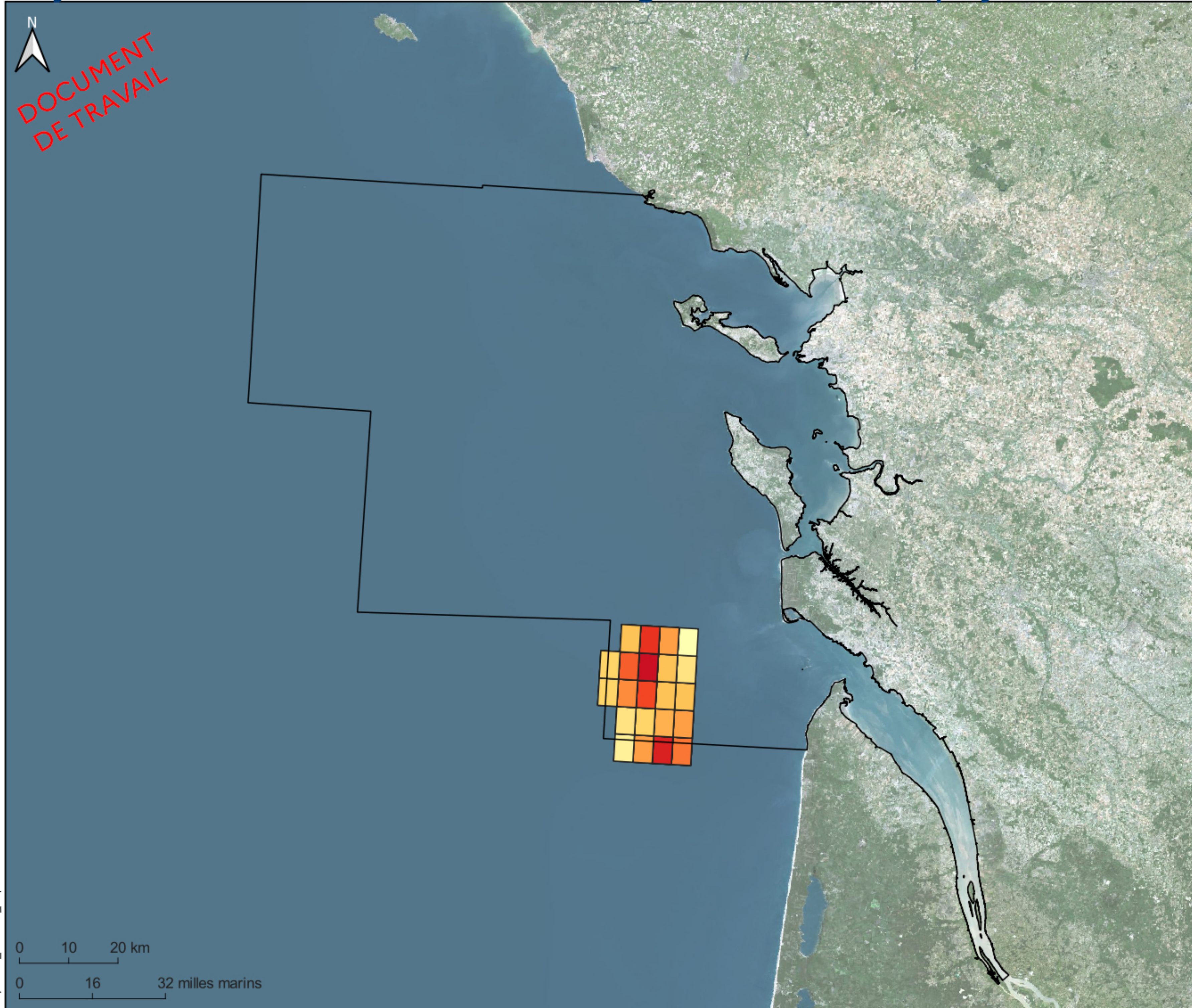
Système de coordonnées : EPSG:2154



ATL_PINMPG_US_ARPEGI_SIH_maille_3MN_Navires_etrangers_20210811_a3pa

PARC NATUREL MARIN ESTUAIRE DE LA GIRONDE ET DE LA MER DES PERTUIS

Projet ARPEGI - Présence des senneurs étrangers dans la zone du projet en août



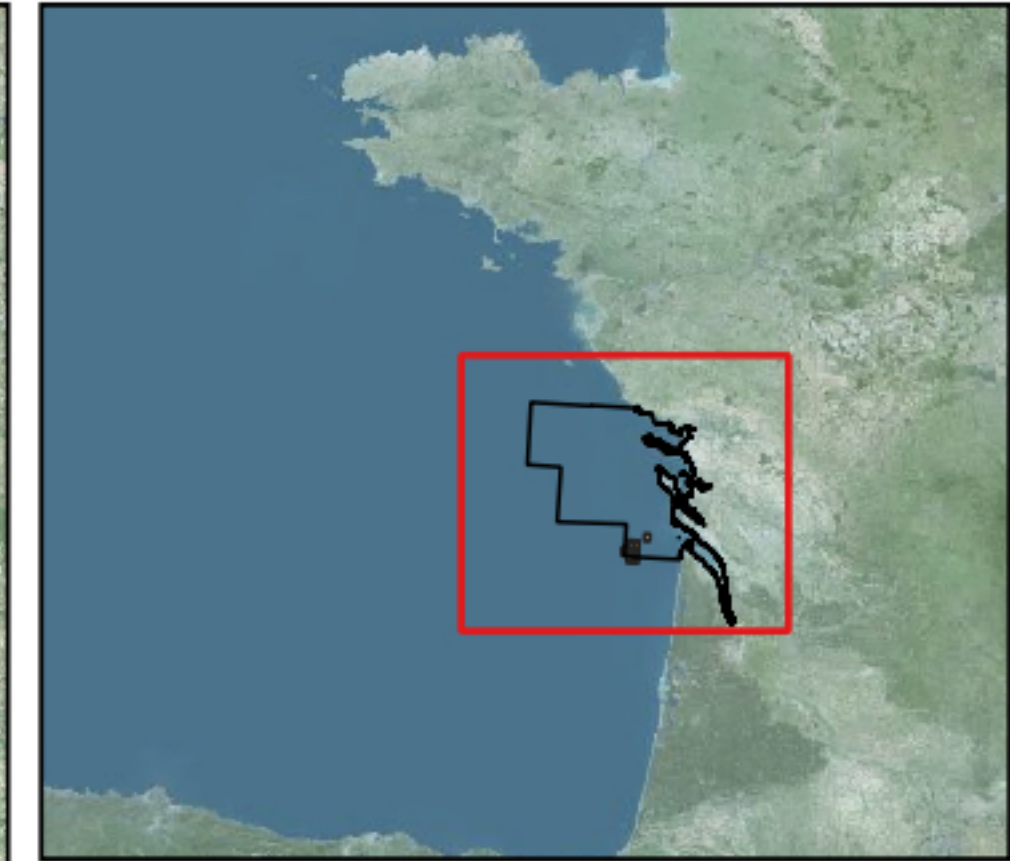
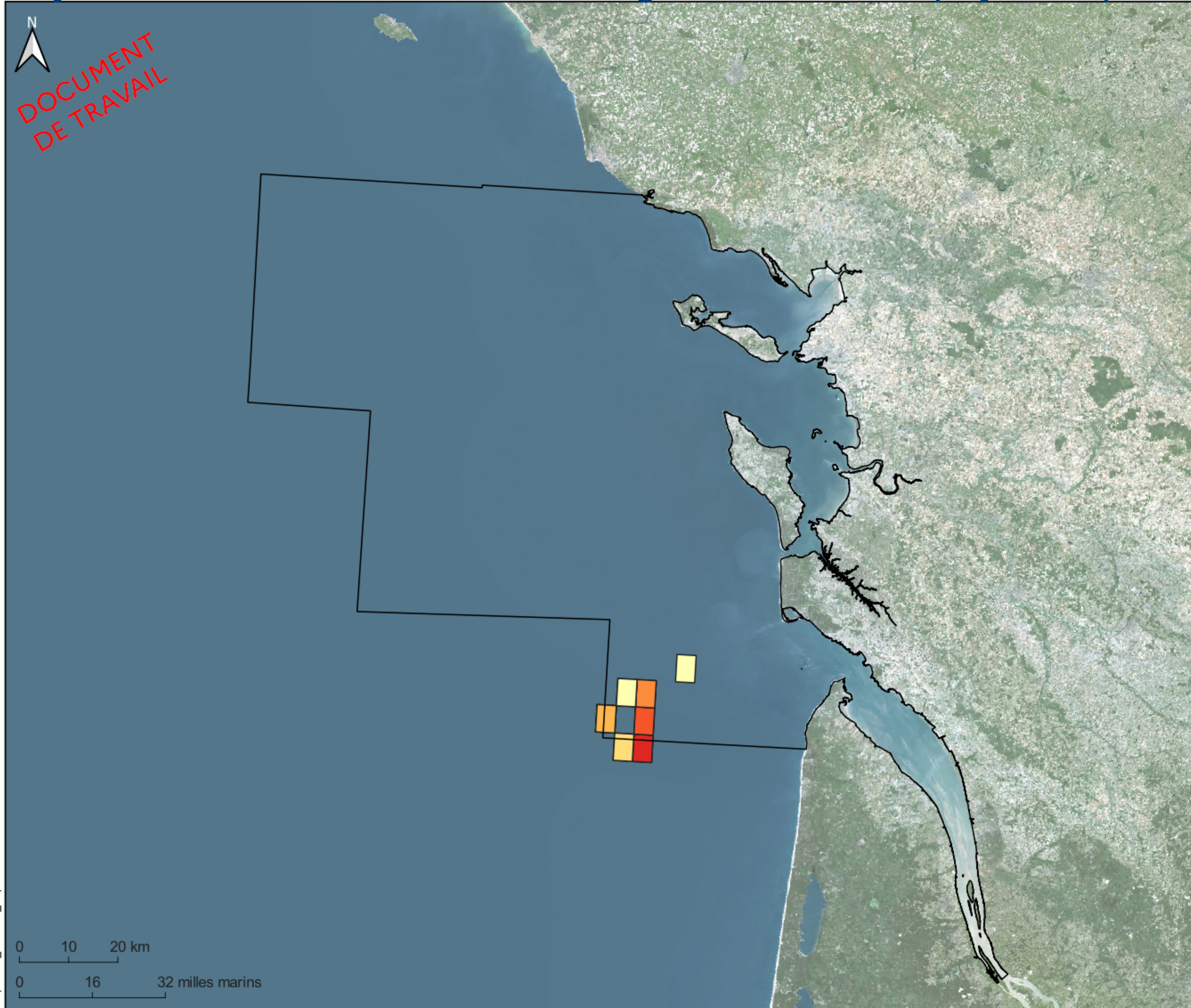
EDITEE LE : 23 / 9 / 2021

Sources des données :
- Engins de pêche : SIH (données VMS), 2017
- Fonds cartographiques : BD ORTHO IGN (websevice)
- Système de coordonnées : EPSG:2154



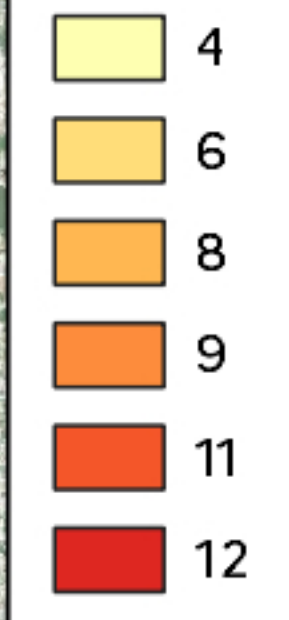
PARC NATUREL MARIN ESTUAIRE DE LA GIRONDE ET DE LA MER DES PERTUIS

Projet ARPEGI - Présence des senneurs étrangers dans la zone du projet en septembre



□ Zone du projet ARPEGI

Nombre de navires



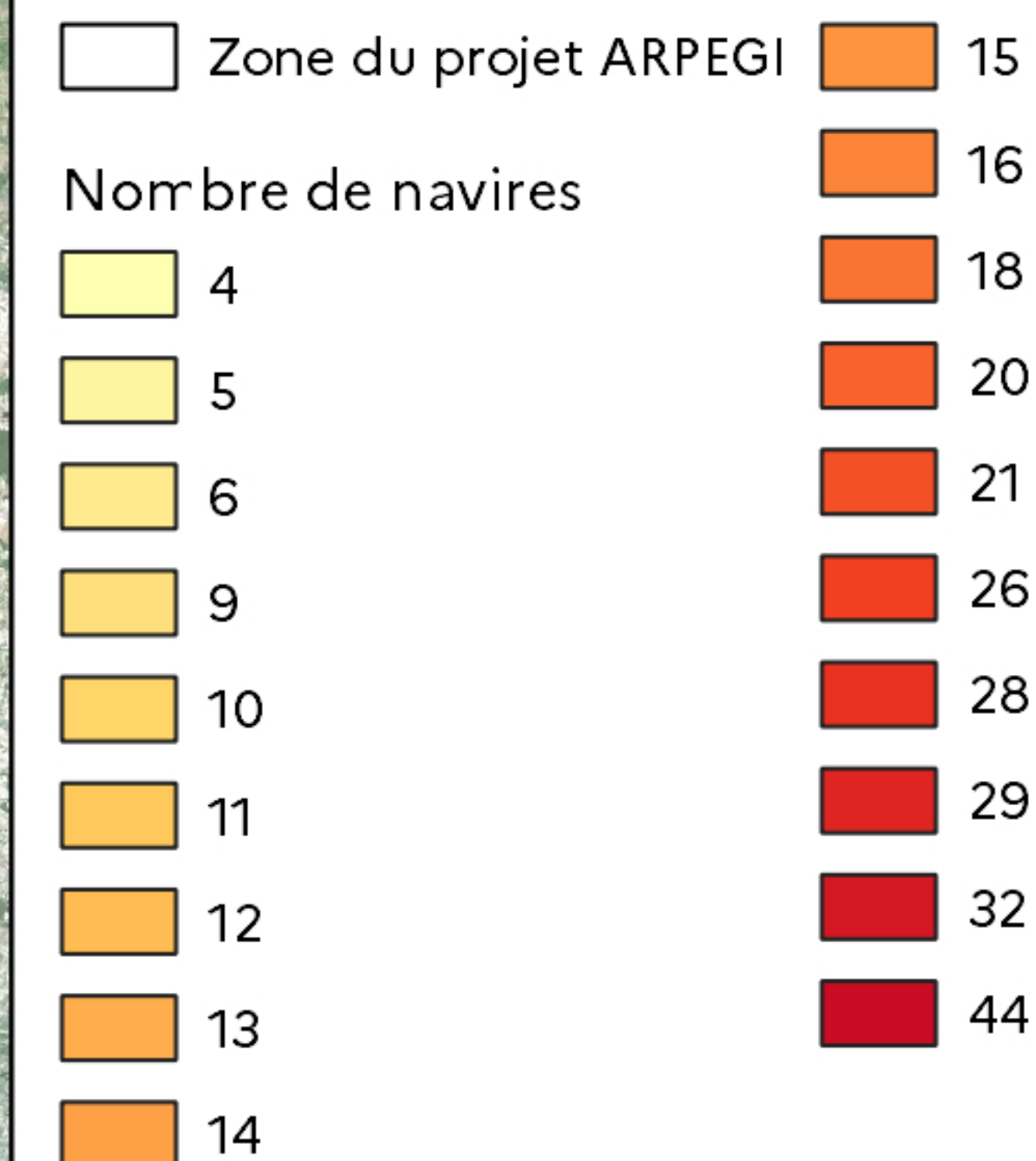
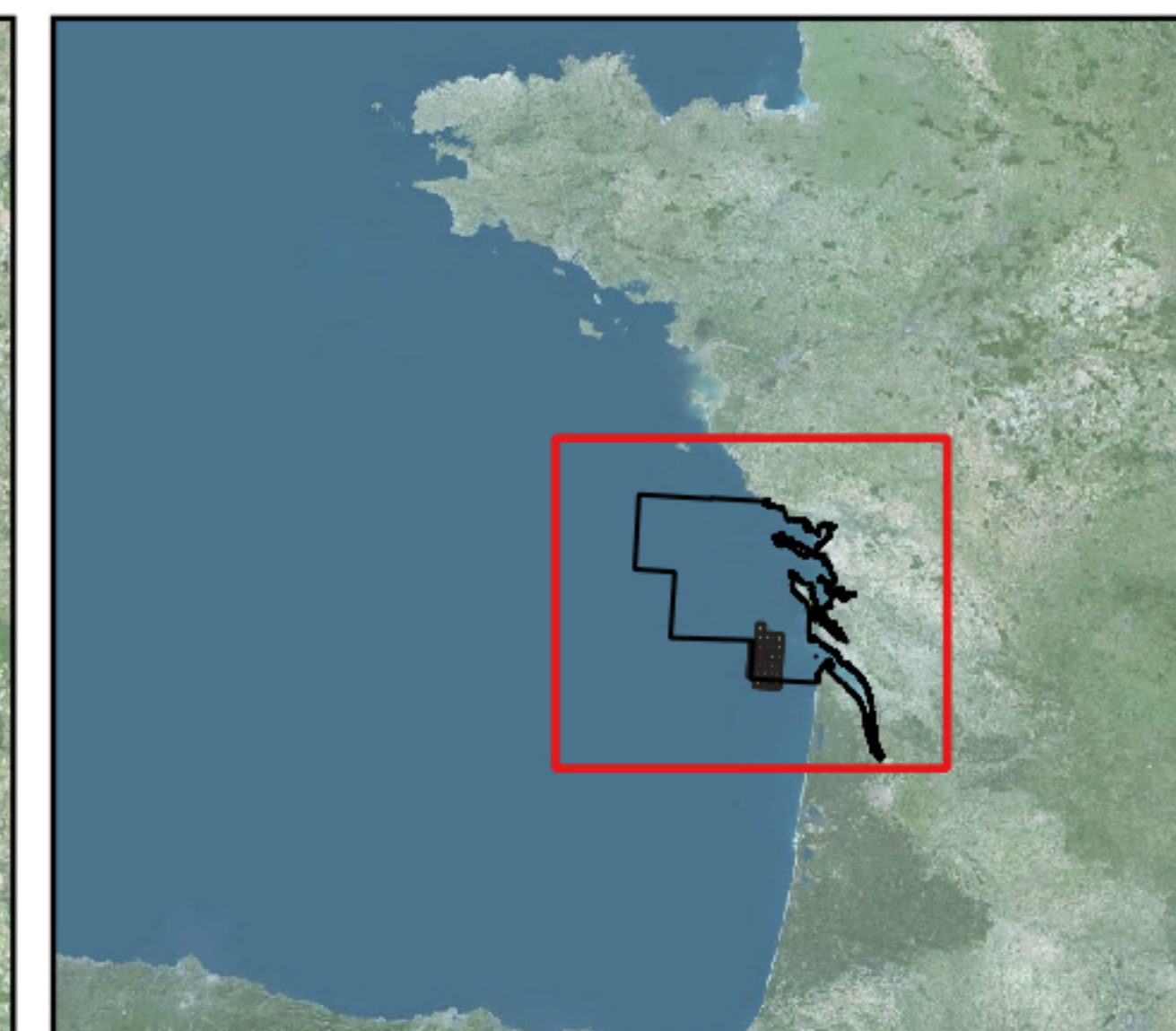
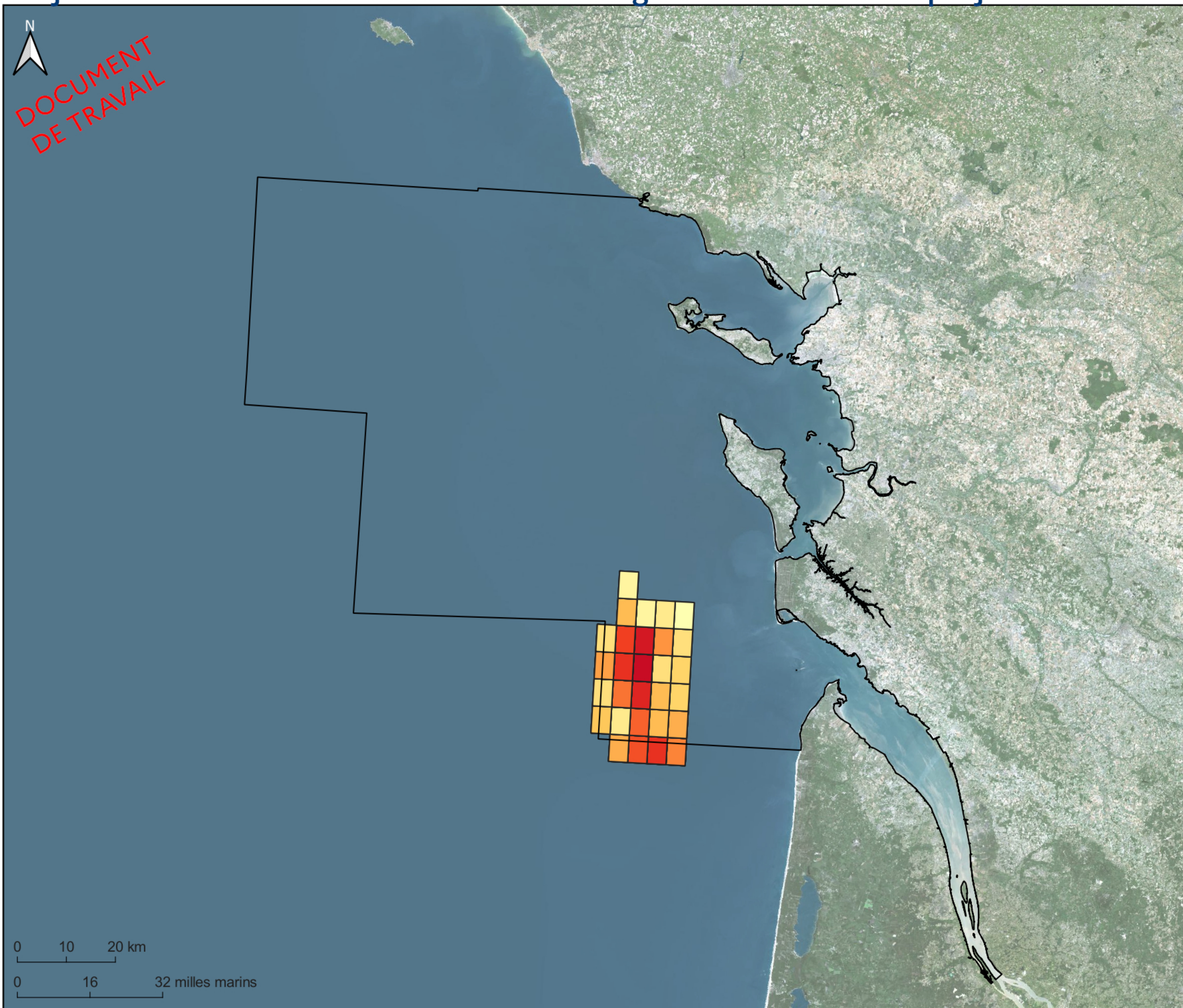
EDITEE LE : 23 / 9 / 2021

Sources des données :
- Engins de pêche : SIH (données VMS), 2017
- Fonds cartographiques : BD ORTHO IGN (websevice)
- Système de coordonnées : EPSG:2154



PARC NATUREL MARIN ESTUAIRE DE LA GIRONDE ET DE LA MER DES PERTUIS

Projet ARPEGI - Présence des senneurs étrangers dans la zone du projet en 2017



EDITEE LE : 23 / 9 / 2021

Sources des données :
- Engins de pêche : SIH (données VMS), 2017
- Fonds cartographiques : BD ORTHO IGN (websevice)
- Système de coordonnées : EPSG:2154

